ATLAS

ZUR

REISE UM DIE WELT

unternommen auf Befehl

Seiner Kaiserlichen Majestät

ALEXANDER DES ERSTEN

auf den Schiffen NADESHDA und NEVA

unter dem Commando

DES CAPITAINS VON KRUSENSTERN

St. PETERSBURG

1814.

DAS NORDLICHE EISMEER

GROENLAND

BAFFINS und BILOTS BAY 1616

OST GROENLAND

NEU SUD WALLIS

NEU NORD WALLIS

LABRADOR 1501

HUDSONS STRASSE 1588

HUDSONS BAY

NEU LANDALUSIEN

NEU GRANADA

GUAYANA

NORD AMERIKA

SÜD AMERIKA

DAS CARAIBISCHE MEER

MEXANISCHER MEERBUSEN

LOUISIANA

CANADA

ASSINIPOELS

NEU SCHOTTLAND

DIE BAHAMA INS.

DIE GALLAPAGOS INS.

DIE FALKLANDS INSELN

Magellans Strafse

ISLAND

NORD SEE

SCHWEDEN

NORWEGEN

LAPPLAND

RUSSLAND

EUROPA

DEUTSCHLAND

FRANKREICH

SPANIEN

PORTUGAL

DAS MITTELLÄNDISCHE MEER

BARBARY

TURKEY

SCHWARZES MEER

GEORGIEN

ARMENIEN

PERSIEN

ARABIEN

AFRICA

WÜSTE

TOMBUCTU

FOUHLAS

OBER GUINEA

NIEDER GUINEA

LOANGO

CONGO

ANGOLA

BENGUELA

CIMBERA

DAMARAS

BUSHMANNER

HOTTENTOTEN

KAFFERN

ABYSSINIEN

MARACATOS

POMBO

LYBISCHE WÜSTE

SÜDLICHES EISMEER

Sieben Inseln

Spitzbergen 1596

Süd Vorgebirge

Bären Inseln 1586

Nord Cap

Archangel

STOCKHOLM

ST PETERSBURG

MOSKAU

CONSTANTINOPEL

Tiflis

Jerusalem

Mecca

Medina

Cairo

Suez

Tripoli

Algier

Tunis

Malta

Gibraltar

Madrid

Lissabon

Cadiz

Carthagena

Malaga

Oporto

Ferrol

Paris

London

Amsterdam

Hamburg

Berlin

Warschau

Wien

Petersburg

Moskau

Constantinopel

Cap de Verd Ins.

Ascension I.

St Helena

Tristan d Acunha 1643

Diego Alvarez oder Gough

Cap Circumcision 1739 & 1808

Prinz Edwards Inseln 1779

St Marion u Crozet 1772

Sandwich Land 1775

Georgien

Süd Sandwich Inseln

Falkland Inseln

Cap Horn 1616

Cap Hoorn 1578

Le Maire 1615

Davis Strafse

Barrow Strafse

Baffins Bay

Davis Strafse 1585

Cumberland Strafse

Hudsons Strafse 1610

Frobisher Bay

Repulse Bay

Southampton Ins.

Fox Ch.

Hudsons Bay

James Bay

Labrador

Neufundland

Bank von Neufundland

Halifax

Philadelphia

Quebec

Ottawa See

Mississippi

Vereinigte Staaten

Charleston

Savannah

Havanna

Vera Cruz

Acapulco

Honduras Bay

Jamaica

Barbados

Martinique

Guadeloupe

Trinidad

Caracas

Cartagena

Panama

Lima

Rio de Janeiro

Buenos Ayres

Rio de la Plata

Rio Grande de S. Pedro

Bermudas

Azoren

Madeira

Canarien

Cap Blanco

Argun

Bay Biafra

Prinzen Ins.

St Thomas

Annobon

St Matthew

Fernando de Noronha

St Salvador

Martin Vas

Trinidad

Rio Negro

Cap Frio

Cap Corrientes

Europa

Madagascar

Mozambique

Delgoa

Maputa

Sofala

Mauritius

Bourbon

Rodriguez

Diemen Land

Neu Seeland

Otaheite

Neu Holland

Timor

Java

Sumatra

Ceylon

Malacca

Bengalen

Indien

China

Japan

Kamtschatka

Behrings Strafse

Behrings Ins.

Nova Zembla

Waigatz Strafse

Weifse See

Obi Fl.

Jenisei Fl.

Lena Fl.

Archangel

Petersburg

Moskau

Astrachan

Kaspisches Meer

Aralsee

Caspisches Meer

Persien

Arabien

ALLGEMEINE WELT CHARTE

nach

MERCATORS PROJECTION

entworfen vom

Capitain Krusenstern

DER RUSSISCH KAISERLICHEN MARINE

LONDON

1815.

NÖRDLICHE EISMEER

SEMLJA

KARISCHES MEER

Inseln entdeckt im Jahre 1808

SIBIRIEN

TUNGUSES

RENNTHIER TUNGUSEN

MANTSHU TUNGUSEN

ASIEN

MONGOLEY

TATAREN

SAND WÜSTE

THIBET

CHINA

HINDOSTAN

Meerbusen von Bengal

IWAGIREN

AKLANIK

TSCHUKTSCHEN

KURILSKEN

KAMTSCHATKA

MEER von OCHOTSK

MEER von KAMTSCHATKA

ALEUTISCHE INSELN

NORD WEST KÜSTE von AMERIKA

GROSSE

OZEAN

INDISCHE

OZEAN

TERRA AUSTRALIS

oder

NEU HOLLAND

NEU SEELAND

VAN DIEMENS LAND

EISMEER

Länge von Greenwich



Рис. съ Нат. Д. Горнеръ. Horner p. Kolman Sc. Грав. Колманъ

Видъ Города Санта-Круса на островѣ Тенерифѣ.

ANSICHT DER STADT SANTA CRUZ AUF DER INSEL TENERIFFA.

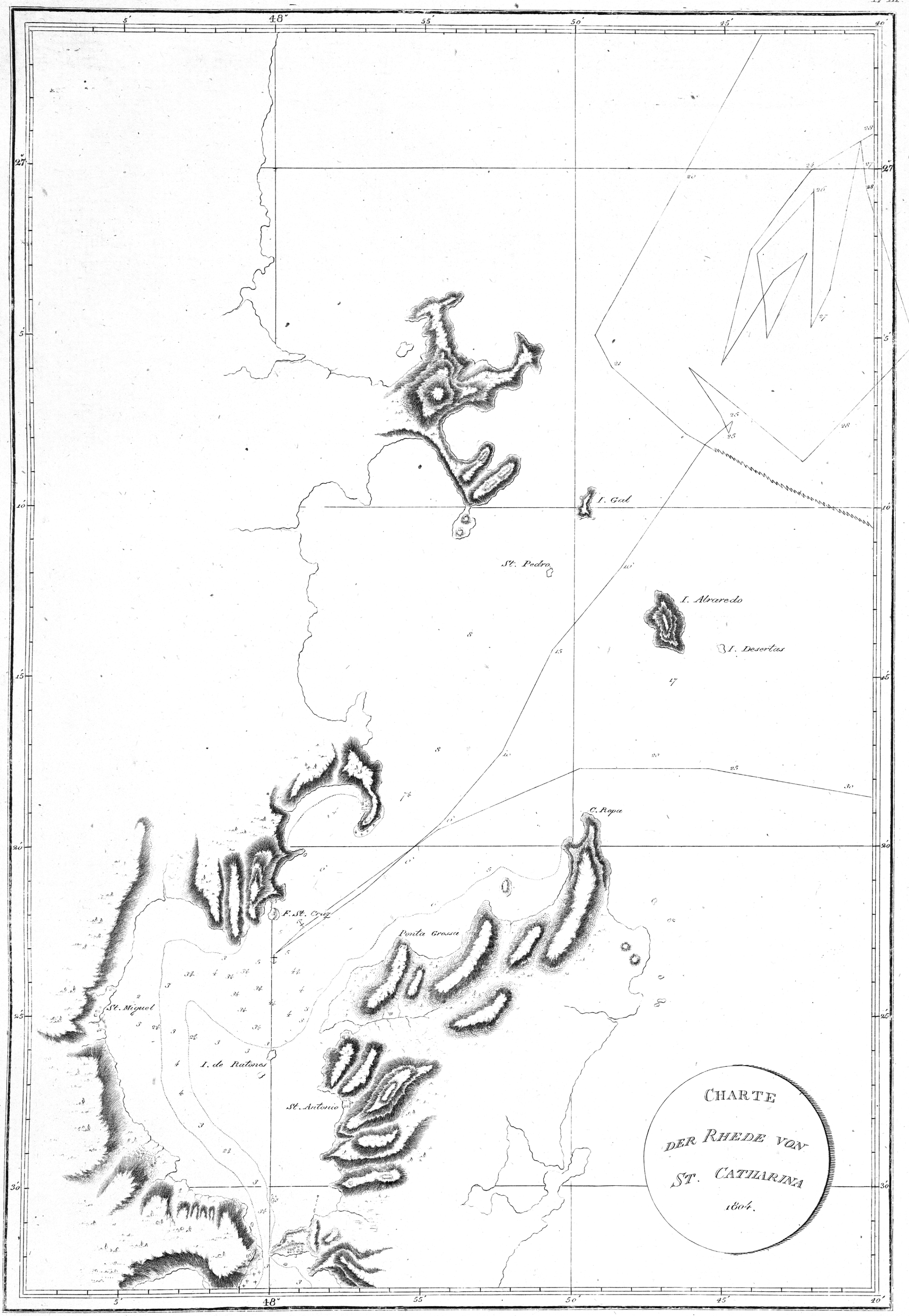
5'
48°
55'
50'
45'
40'
27°
5'
10'
15'
20'
25'
30'
35'
I. Gal
St. Pedro
I. Alraredo
I. Desertas
C. Ropa
F. St. Cruz
Ponta Grossa
St. Miguel
I. de Ratones
St. Antonio
CHARTE
DER RHEDE VON
ST. CATHARINA
1804.



Рис. съ Натуры Д. Горнеръ. Horner p. Tschesky Sc. Грав. Академикъ И. Чески.

Видъ Города Ностра Сеньеро-дель-Дестеро, на островѣ Св. Екатерины.

ANSICHT DER STADT NOSSA SENHORA DO DESTERO AUF DER INSEL ST CATHARINA.



Рис. съ Нат. Д. Тилезіусъ. Ір. Калпаковъ.

Пляска Араповъ въ Праздникъ на О. Св. Екатерины.

Ein Neger Fest aüf der I. St.e Catharina.



Рис. съ Нат. Д. Тилезіусъ. Tilesius p: Kalpakoff Sc. Грав. Калпаковъ.

Видъ Мьстечка Св. Михаила въ Бразиліи.

Ansicht des Fleckens St.e Miguel.

Рис. съ Нат. Д. Тилезіусъ. Tilesius p. Klauber Sc. Гр. у Клаубера.

a. Бразильская жаба. b. Снятый съ ея глаза вѣкъ или вѣждъ. c. Задняя нога.
d. Пемуръ Макако. e. Муравьѣдъ пестрохвостый.

a. DIE GEHÖRNTE KRÖTE. d. DER MACACO. e. DER COTI AUS BRASILIEN.



Рис. съ Нат. Д. Тилезіусъ. Tilesius p.

Грав. Лонгафтъ К. Чеській а Фигуры Клауберъ.

Изображеніе Нукагивца, насѣкающаго другому на тѣлѣ узоры.

DARSELLUNG EINES NUKAHIWERS DER SICH TATUIREN LÄST.



Рис. съ Натуры А. Тилезіусъ. Tilesius p. Scotnikoff Sc. Грав. Академіи Скотниковъ.

Грудное изображеніе мущины острова Нукагивы.

Portrait eines Mannes von Nukahiwa.

Рис. съ Нат: А: Тилезіусъ. Tilesius p: Skotnikoff Sc: Гр: Скотниковъ.

Грудное изображеніе женщины острова Нукагивы.

Portrait einer Frau aus Nukahiwa.



Рис. съ Натуры А. Тилезіусъ. Tilesius p: Грав. по группѣ Акад. Скотниковъ. Окончалъ С. И. Клаубертъ.

Мущина острова Нукагивы, въ изпышренномъ видѣ.

Ein Wilder von der Insel Nukahiwa.

Charte der Washington und Mendoza Inseln 1810.

I. Fattuuhu

I. Hiau

I. Mottuaity

I. Nukahiwa

C. Martin

I. Uahuga

6. May 1804.

18. May 1804

Port Chichagoff

Port Anna Maria.

I. Uapoa

I. Ferugu

I. Ohiwaoa

I. Taowatte

I. Motane

I. Magdalena

Mendoza Inseln

Westliche Länge von Greenwich.

PLAN
des
Hafens Anna Maria
auf der Insel
Nukahiwa

I. Mutonoé

I. Mattaw

Eine Meile

0 ⅛ ¼ ⅜ ½ ⅝ ¾ ⅞ 1

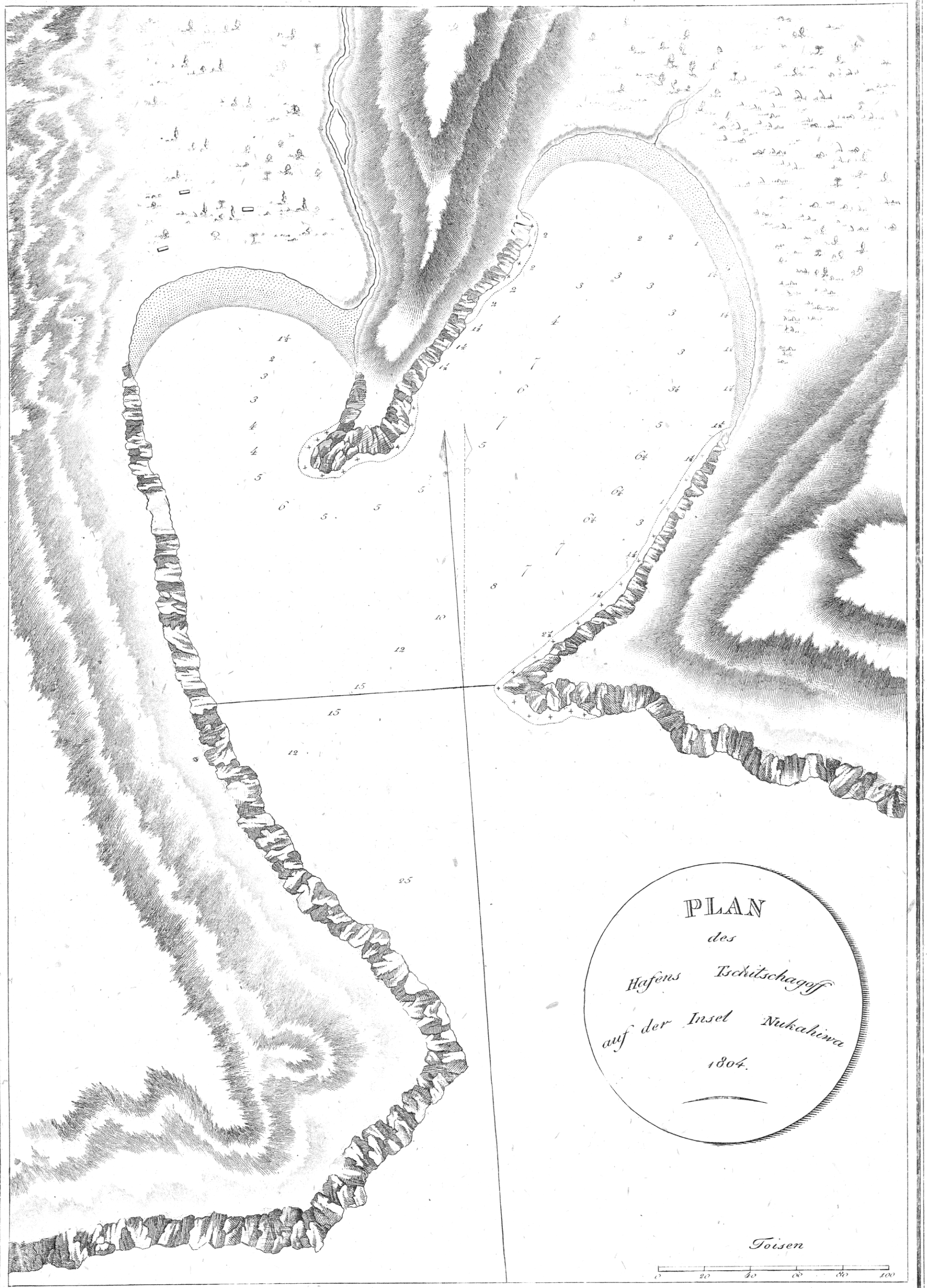
PLAN
des
Hafens Tschitschagoff
auf der Insel Nukahiwa
1804.
Toisen
0 20 40 60 80 100

Tab. XIV.



[illegible] A. Тилезіусъ. Tilesius p: K. Tschesky Sc. Трав. Назначенн. К. Тескы.

Budź [illegible] Ropma Tuaxoca

[illegible]

7.

3.

1. 2.



5.

4.

9.

8.

6

11.

10.



Рис. Л. Тилезіусъ. Tilesius p:

Klauber Sc: Грав. Клаубер.

Лицеизображенія Нукагивцевъ.

National Physiognomien aus Nukahiwa.

Tab. XVI.



Рис. съ Натуры Д. Тилезіусъ. Tilesius p.

Tschesky Sc. Грав. Назначенный К. Чески.

Видъ Морая или кладбища на островѣ Нукагивѣ.

EIN MORAY, ODER BEGRÄBNIS PLATZ AUF DER INSEL NUKAHIWA.



Горной Голубъ Нукагивскій.
DER KOKUH.

Рис. съ Натуры С. Тилезіусъ. Tilesius p.

UND

Попугайчикъ Пигиди.
DER PIHIDI AUS NUKAHIWA.



Парра Бразильская.

DER BRASILISCHE KIEBITZ.



Рис. съ Нат. А. Тилезіусъ. Tilesius p. Klauber Sc. Гр. у Клаубера.

Баклань кусающійся.

DER BEISSIGE PELIKAN.

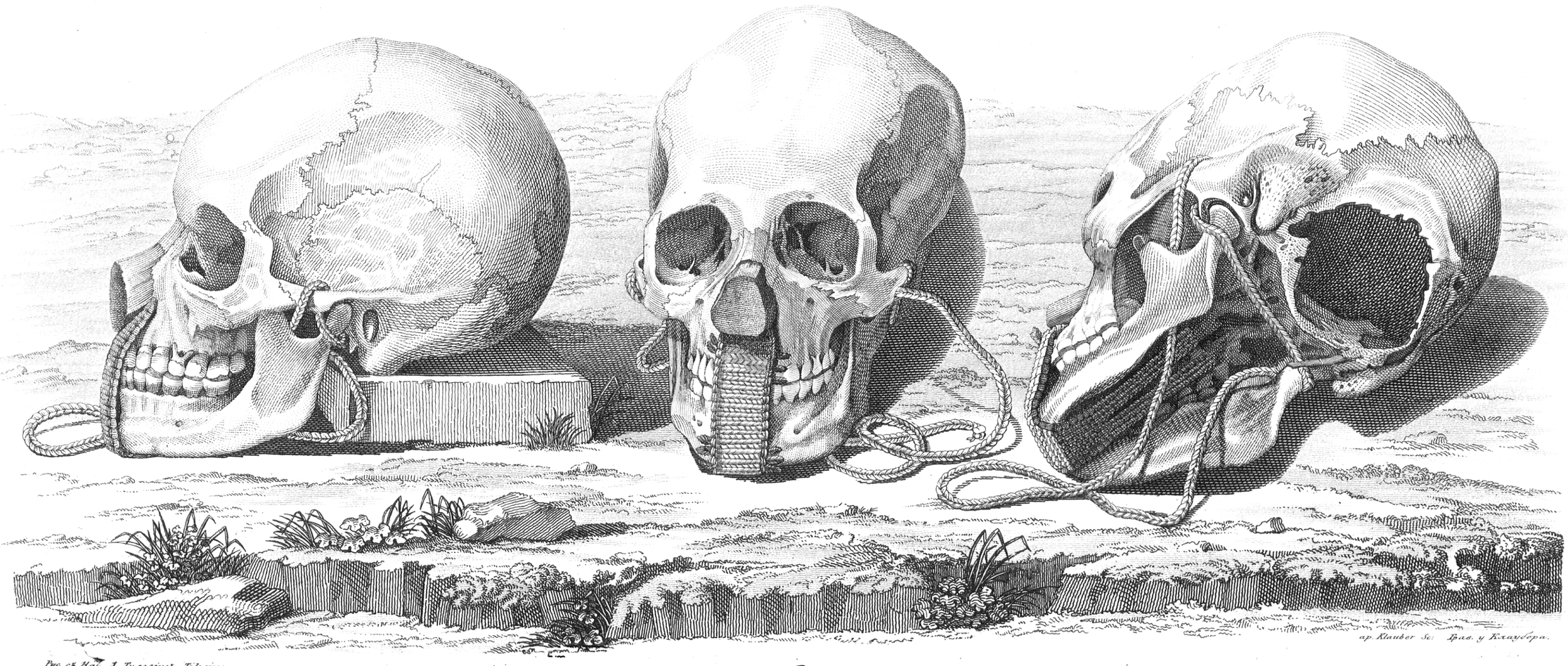

Рис. съ Нат. Д. Тилезіусъ. Tilesius p.

ap. Klauber Sc. Грав. у Клаубера.

Изображеніе Нукагивскихъ череповъ.

Schädelform der Nukahiwer.



Носорогъ полосатый.

DER NUKAHIWISCHE HORNFISCH.

Fig. 1. a

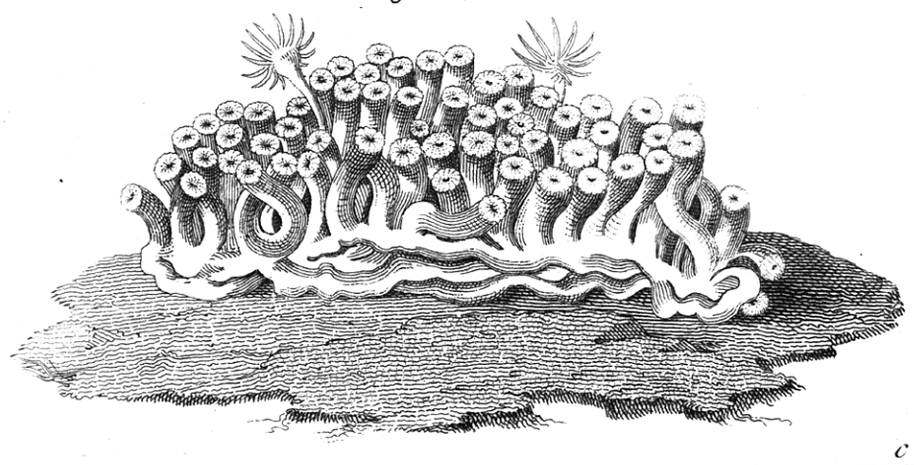

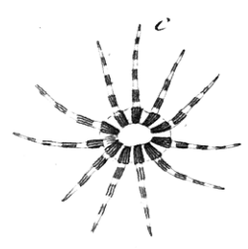

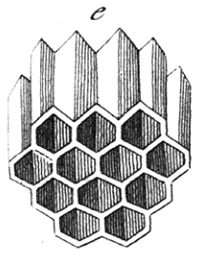

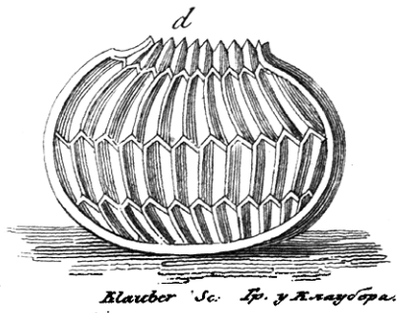

Fig. 2. a

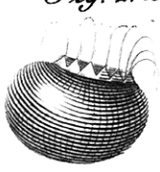

Рис. съ Кай. А. Тилезіуса. Tilesius p.

Klauber Sc. Гр. у Клаубера.

Fig. 1. a. b. c. Животовътка клубчатая. Fig. 2. a. b. c. d. e. Горлозубка Бразильская.

DAS BRASILISCHE SÄGEMAUL.



Рис. съ Нат. Д. Тилезіусъ. Tilesius p:

Melnikoff Sc: Грав. Мельниковъ.

Свѣтящіеся Червячки помощію увеличетельнаго стекла усмотренные.

MOLLUSKEN WELCHE DAS LEUCHTEN DES MEERS VERURSACHEN.



Рис. съ Натуры А. Тилезіусъ. Tilesius p.

Medrikof sc. Грав. Медниковъ.

Ракообразныя свѣтящіяся морскія животныя.

Mikroskopische leuchtende Meerinsekten.

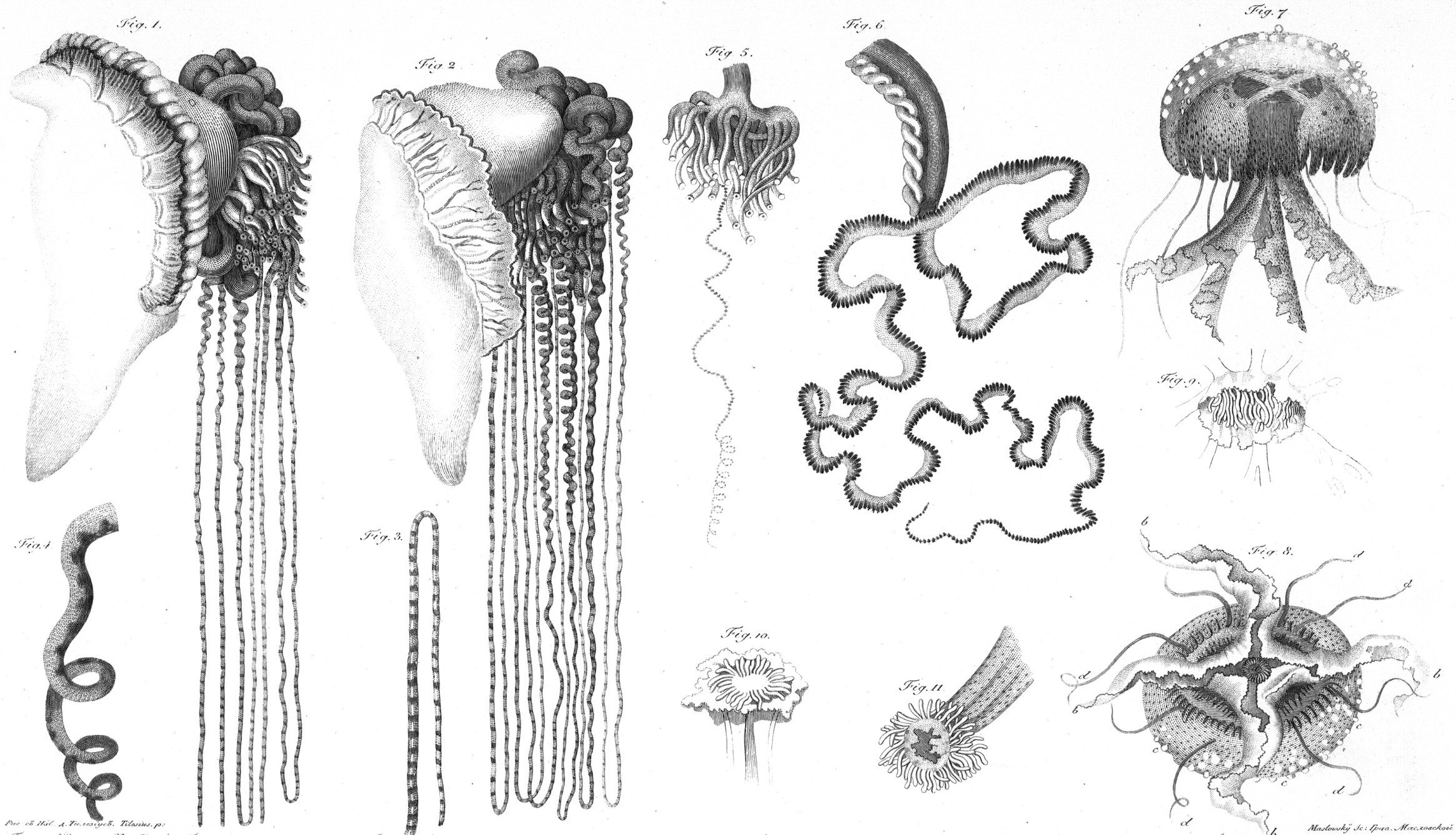

Рис. съ Ital. д. Тилезіусъ. Tilesius. p:

Maslowskij Sc: Грав. Масловской

Fig. 1. 2. Жгучая Кубышка. F. 3. 4. длинныя ея щупальцы. F. 5. Морской Кисель съ длинными щупальцами. F. 6. Завитой съ бахромою органъ большой Бразильской Кубышки. F. 7. Бородавчатой Морской Кисель. F. 8. Оной же Кисель съ исподи. a. ротъ. b. четыре щупальца с. бородавки на полушаріи щита d. нити. F. 9. Мышцы глотки съ низу F. 10. Мышцы глотки съ верху F. 11. глотка съ отверстымъ ртомъ.

FIG. 1. BIS 6. SEEBLASEN FIG. 7 – XI. WARZEN QUALLE.

CHARTE
DER OSTKÜSTE VON KAMTSCHATKA
VON CAP LOPATKA BIS SCHIPUNSKOY NOSS

aufgenommen auf der
NADESHDA *in den Jahren*
1804 und 1805.

Östliche Länge von Greenwich.

157 158 159 160

54 53 52 51 50

203 202 201 200

Westliche Länge von Greenwich.

Volcan
P. Awatscha
C. Nalatscheff
Shipunskoy Noss
Awatscha Bay
I. Toporkoff
29. August 1805
I. Staritschkoff
9. Oktbr 1805
P. Wiliutschinskoy
P. Poworotnoy
C. Poworotnoy
14. Juli 1804.
90 F.
6. Juli 1805
7. Septbr 1804.
4. Juni 1805
130 F. grauer Sand
4er Pik
3er Pik
2er Pik
Pik Koscheleff
C. Lopatka
I. Sumschu
I. Poromushir.
8. Septbr 1804.

Ansichten der Ostküste von Kamtschatka.

Nº I. SW. 80° 78. Meilen.



Insel Alaid

a b

Pik Koscheleff NW 79° 43. Meilen.



b zweiter Pik dritter Pik Ein Stein c



c vierter Pik

Nº II. 4 Juni um 7 Uhr Morgens

Fortsetzung

a dritter Pik b

Nº III.

Ansicht der Küste von Kamtschatka vom Cap Powerotnoy Nordlich hinauf

Den 4 Juni 1805 um 6 Uhr Nachmittags





Nº IV

Ansicht der Einfahrt in die Awatscha Bay, in einer Entfernung von 4 Meilen

D. Tilesius

N.o III.

Ansicht der Küste von Kamtschatka vom Cap Powerotnoy Nordlich hinauf

Den 4 Juni 1805 um 6 Uhr Nachmittags



N.o IV

Ansicht der Einfahrt in die Awatscha Bay, in einer Entfernung von 4 Meilen



D. Tilesius

Plan der Awatscha Bay

Breite des Peter Pauls Hafens 53.° 00.' 10." N.
Länge 158. 34.' 20." O. Abweichung der
Magnetnadel 5.° 39.' 00." O.

1805.



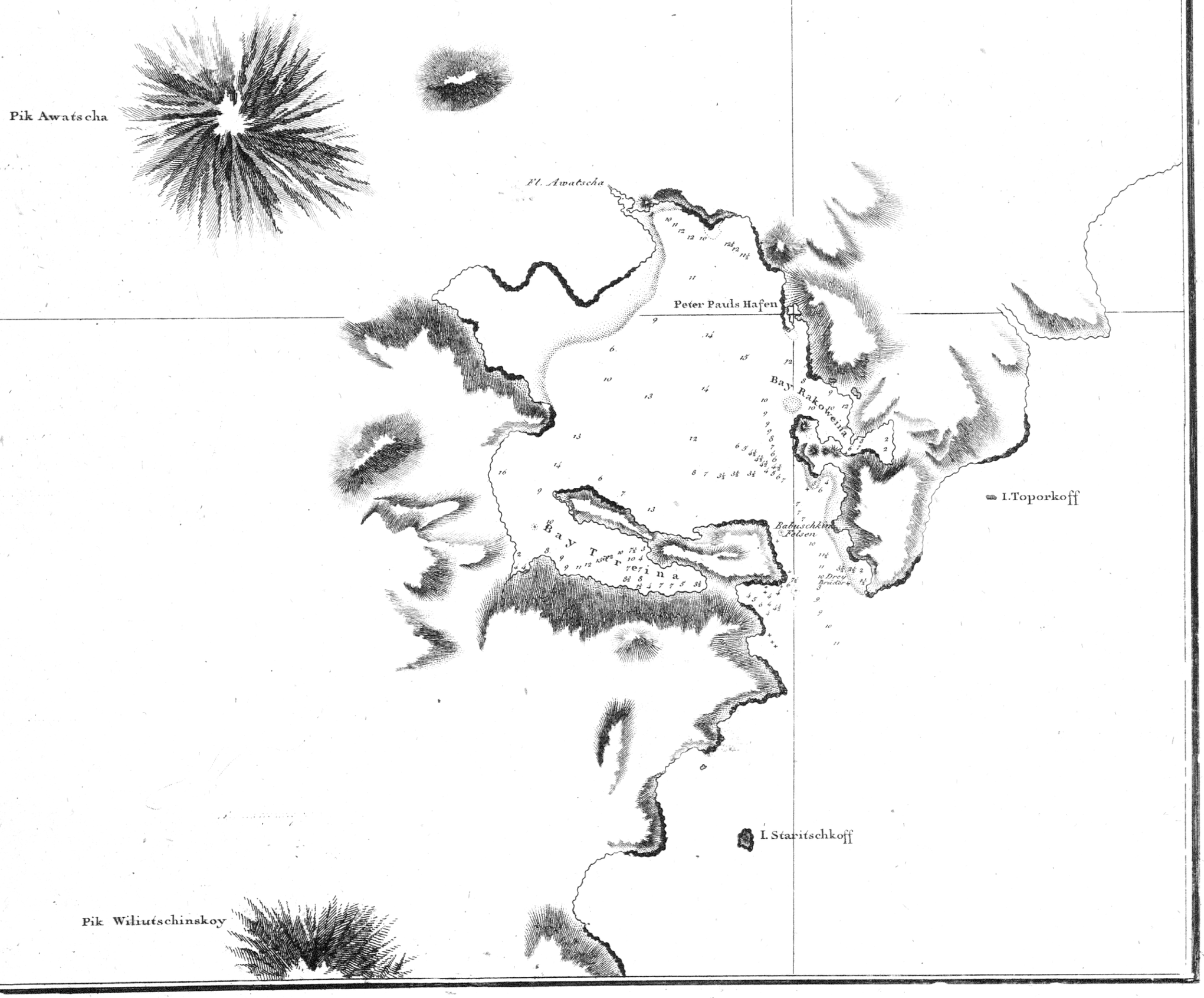

Рис. съ Натуры Д. Тилезіусъ. Tilesius p.

Uchtomskoi Sc. Грав. Академ. Андр. Ухтомской.

Гробница Капитана Клерка въ Петропавловскѣ.

CAPITAIN CLERKES GRABMAL IM HAFEN ST. PETER UND PAUL.



Рис. съ Нат. Д. Тилезіусъ. Tilesius p. I. Tschesky Sc. Грав. И. Чеській.

Памятникъ, сооруженный нами Капитану Клерку и Делилю де ла Кроэру въ Петропавловской Гавани.

CAPT. CLERKES GRABMAL IN PETROPAWLOVSK, ERRICHTET IM IAHRE 1805.

Рис. А. Тилезіусъ. Tilesius p.

K. Tschesky Sc. Грав. К. Чешскій.

Видъ Петро-Павловской Гавани съ морской стороны.

ANSICHT DES PETER PAUL HAFENS VON DER SEESEITE.

Fig. 1. a

Fig. 2.

Fig. 3.

Fig. 4.

Fig. 5.

Fig. 6.

Fig. 7.

Fig. 8.

Fuc. ex Hal. A. Tilesiyet. Tilesius p:

Maslowskoy Sc: Гр. Масловскій.

1. Псинкъ прямый. 2.3.4. Порода Сараны съ ея корнями.
5. Мужчина съ Алеутскаго острова Ака. 6. Онъ же съ боку. 7 и 8. Двѣ Камчадальскія головы.

FIG. 1. 2. 3. DIE SARANA LILIE FIG. 5. 6. ALEUTEN 7. 8. KAMTSCHADALEN PHYSIOGNOMIEN.

Fig. 1.



Калбала полосатая.

Der Kambala.

F. 3.



Fig. 2.

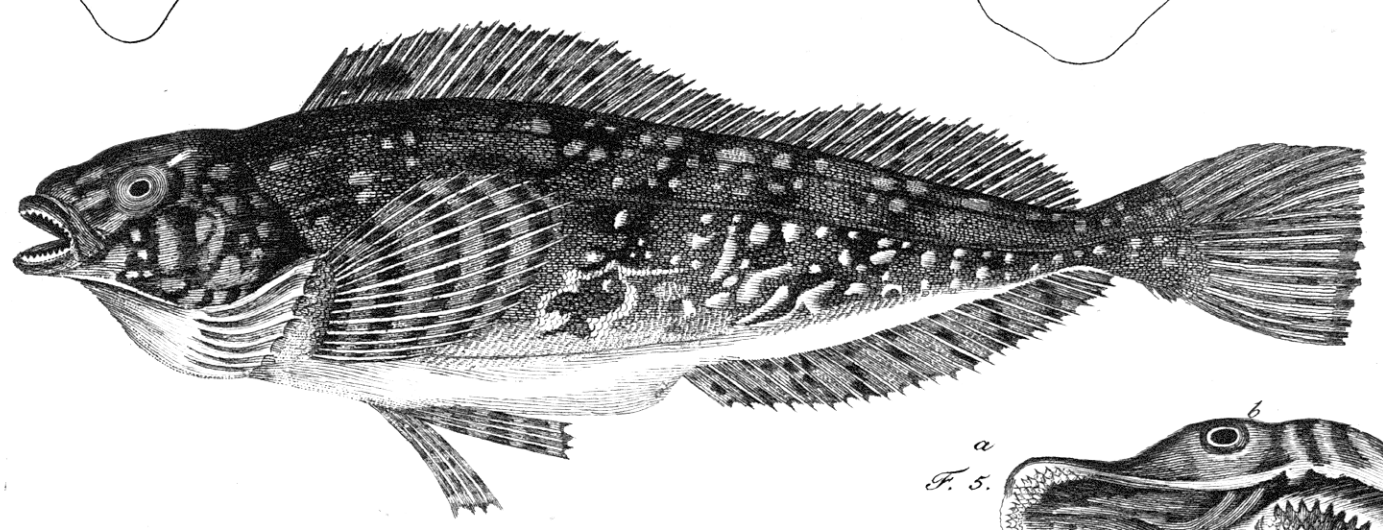

F. 4.

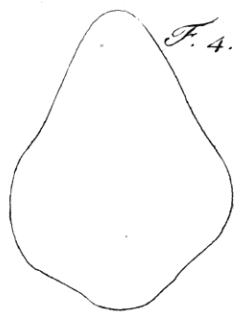

F. 5.

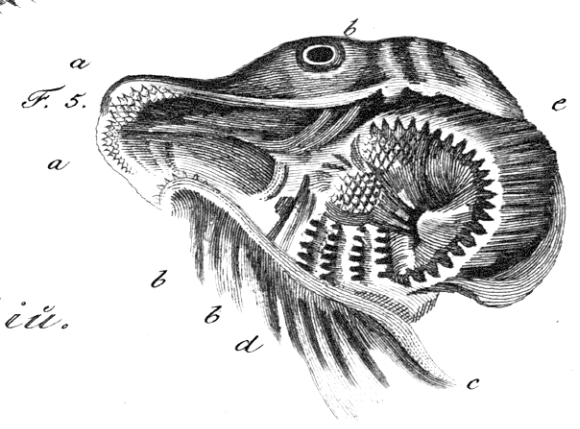

Терпукъ Камчадальскій.

Der Terpuck.

Рис. съ Нат. А. Тилезіусъ. Tilesius p.

Klauber Sc. Грав. у Клаубера.

CHARTE
DER KURILISCHEN INSELN
nach den neuesten Russischen Beobachtungen
entworfen vom Capitain KRUSENSTERN
S.t PETERSBURG
1813.

Östliche Länge von Greenwich

Westliche Länge von Greenwich

Cap Lopatka
Alaid
I. Sumschu
Poromuschir
C. Lewaschoff
25 Aug 1805.
Shirinki
26 Aug
C. Wasiliess
Monkanruschy
Awos 1806.
1 Juni
Onnekotan
C. Krenitzin
20 Juni 1805.
Charamukotan
Shiaschkotan
Ikarma
Tschirinkotan
31 May.
30 May.
Die Falle
Mussir
Mataua
29 May.
10 Juli.
9 Juli 1805.
STRASSE DER NADESHDA 1805
Raschaua
Canal der Diana 1811
Ushishir
I. Srednoy
Strasse Golownin 1811
Ketoy
Simusir
Canal dela Boussole 1787
Broughtons Insel
N. Torpoy
S. Torpoy
Golownin 1811.
C. Castricum
C. Shanten
Urup
Strait de Vries 1643
C. Vries
C. Van der Lind
C. Trou
I. ITORPU
Kronberg
Canal P.
Pik Antony 1643
I. KUNASCHIR
I. Spangberg
Bay Notske
Fakarero
Nemoro
I. Iesso
Atkis

Ansichten der Kurilischen Inseln

N.o IV.

Der Pik Sarytscheff auf der Insel Raukokke, in einer Entfernung von 11. Meilen

N.o VI.

Ansicht der Felsen, die Falle genannt, in einer Entfernung von 3 Meilen

N.o VII.

Das Cap Krenitzin auf der Insel Onekotan

N.o VIII

Ansicht der Insel Charamukotan in einer Entfernung von 7 Meilen



Die Insel Schiaschkotan 32 Meilen weit.

Das Cap Krenitzin NO 37 in einer Entfernung von 10½ Meilen

N.o IX.

Ansicht der Ost Küste von Onekotan in einer Entfernung von 30 Meilen

N.o X

Ansicht des südlichen Theils von Poromuschir, 30 Meilen weit.



Die Insel Charamukotan 51 Meilen weit.

D. Tilesius

N.e XI

SW 10˘

SO 10˘

SW 30˘



Ansicht der Insel Mataua in einer Entfernung von 8 Meilen.

N.e XII

NO 20˘

N˘

NO 60˘

Ansicht der Insel Raukoke und des Piks Sarytschef in einer Entfernung von 42 Meilen

D. Tilesius

N° XIII.

ANSICHTEN DER INSEL POROMUSHIR

den 26 August um 23.ᵘ 40.

NO 25.

NO. 40.



DIE INSEL SCHIRINKI UND DIE SÜDWEST SEITE DER INSEL POROMUSCHIR, IN EINER ENTFERNUNG VON 13 MEILEN

den 27 August um 1.ᵘ 45.

NW. 12.

NO. 56.



ANSICHT DES CAPS WASILLIEFF, IN EINER ENTFERNUNG VON 6 MEILEN

den 27 August um 7.ᵘ

NW 40. 14 Meilen

N. 17 Meilen

NO 20. 24 Meilen.



ANSICHT DER SÜDOST SEITE DER INSEL POROMUSCHIR

CHARTE DES SÜDLICHEN THEILS VON IAPAN UND DER STRASSE VAN DIEMEN

aufgenommen auf der NADESHDA *in den Jahren 1804 und 1805.*

128 129 130 *Östliche Länge von Greenvich.* 131 132 133 134

232 231 230 *Westliche Länge von Greenvich.* 229 228 227 226

36 35 34 33 32 31 30

Insel Oki

23 Apr: 1805.

22 Apr:

Berg Zach

Ein Theil von Nipon

21 Apr:

75 20 Apr:

Tsus-sima

C. Fida buengono

I. Colnet

75

80

Entferntes Land, wahrscheinlich die Insel Iki

19 Apr:

C. Seurofe

Gotto Inseln

Nangasaky

C. Gotto

11 Apr: 1805.

8 Okt. 1804.

C. Nomo

7 Okt:

Ein Theil von Sikokf

C. Tschirikoff

I. K I U S I U

Esels Ohren

Meac-sima

48

6 Okt:

Felsen Nadeshda

C. Kagul

Berg Unga

Bay Satsuma

C. Cochrane

B. Shubert

29 Sept. 1804.

Symplegaden

C. Danville

30 Sept.

C. Tschesma

65

S a t s u m a

C. Nagaeff

60

6

5 Okt:

Pik Horner

2 Okt:

1 Oktbr.

75

4 Okt:

60

C. Tschitschagoff

55

55

S T R A S S E VAN D I E M E N

St. Claire

Volcan

Apollos

Seriphos

I. Tanega-sima

Iudie

Iakuno-sima

Ansichten in der Strasse Van Diemen.

4 Oktbr 1804 Mittags

Nr. I.

Cap Tschitschagoff SO 75° in einer Entfernung von 36 Meilen

Cap Nagajeff NNW. 12 Meilen

a

5 Oktbr um 9 Uhr Morgens

Nr. II.

a

SSW 18 Meilen

S 16 Meilen



Insel Apollos

Insel Vulcan

NW

Insel St Clair

a

Ansicht der Küste zwischen Cap Tschesme und Pik Horner

NO 25° 10 Meilen weit



Pik Horner

FORTSETZUNG DER ANSICHTEN IN DER STRASSE VAN DIEMEN
ZWISCHEN CAP TSCHESME UND PIK HORNER

Nº III. 5 Oktbr 1804, um 11½ Uhr

ANSICHT DES CAP NOMO UND DES LANDES IN DER NÄHE DESSELBEN

Nº IV. 8 Oktbr 1804 um 11 Uhr Morgens



8 Oktbr Mittags in einer Entfernung von 2 Meilen vom Lande



Nº V.



PLAN
DES HAFENS NANGASAKY

in 32° 44′ 50″ N und 230° 07′ 20″ W von Greenwich

Abweichung der Magnetnadel 1° 45′ 36″ W.

1805.

Zwey Meilen.

8. Oktober 1804.

Cap. Facunda

Desima

NANGASAKY

Megasaky

Kamino-sima

Kibatsch

Daika

Nosima-sima

Simbo

Papenberg

Iwo-sima

Kanda-sima

Amiabur

Kajack-sima

Taka-sima

CHARTE DER IAPANISCHEN INSELN

S^t. PETERSBURG

1811.

KOREA

DAS

IAPANISCHE

MEER

KÜSTE VON CORREA

STRASSE VON CORREA

STRASSE SANGAAR

STRASSE VAN DIEMEN

NIPON

SIKOKF

KIUSIU

I. Okosir

C. Esane

Broughton 1797.

La Perouse 1786.

Krusenstern 1805.

Coltard 1780.

I. Dagelet

I. Oki

C. Clonard

I. Tsus

I. Colnet

I. Iki

I. Quelpart

Gotto Inseln

Matsui

Itsiko

Inaba

Choogi

Mimasaki

Iwami

Bingo

Bitschu

Aki

Nangoto

Suoo

Tango

Tasima

Wakasa

Tamatenda

Omi

Charima

Shetsu

Mino

Itshida

Iwomuira

Mikara

Ogasaki

Todomi

Surunga

Isu

Sira

Ingo

Ishe

Sumoto

Isumi

Sanuki

Awa

Iio

Tosa

Iamato

Kishu

Tanaka

C. Dain

I. Osima

C. Misaki

Siwaba

C. Mijankimosaki

B. Zuzuson

C. Okusaki

C. Sheisuisaki

Fisen

Tschigodzen

Omura

Bingo

Bungo

C. Nomo

C. Tschirikoff

Charata

Tadobara

Tiunga

Satzuma

Osumi

C. Danville

Volcan

Apollos

Serphos

Tanega-sima

Iakuno-sima

Rono-sima

Tongara

Kikiay

Ko-sima

Fatsisio

Ao-sima

Colnett 1789.

Krusenstern 1804.

Dewa

Kubota

Onamba

Kurosaki

Keschen

C. Osaki

Mutsu

Schoriama

Sinscholen

Nakamura

Nakonako

C. Ona

Etschingo

Simozuck

Fitatshi

Etschu

Kotsuke

Chatshilay

Kajumepase

Simaosa

C. Inubo saki

Kanga

Chida

Tatshuu

Sajuwa

Tokin

Nitsaschi

Etschiden

Shoba

Sinana

Kai

Ieddo

Tomi

Sangami

Kasusa

Katatsoo

B. King

Bay v. Iedddo

Mijaki-sima

Dschingaku

Rosoo

O-sima

Ko-sima

Ko-sima

Ko-sima

I. Sado

I. Liu-sima

C. Saizu

I. Kuri-sima

I. Kinkwasan

I. Pasima

Murakami

Finaisi

Chonsecho

C. Saisoshaki

Nakamura

Sirewa

Schonai

Mutsu

Fuchsia Bay

Westliche Länge von Greenwich.

CHARTE DER BAY KIUSIU

1805.

Cap Seurote
I. Nat-sima
I. Kit-sima
Cap Facunda
NANGASAKY
I. Iwo-sima
I. Taka-sima
Cap Nomo
Cap Gotto
GOTTO INSELN
18. April 1805
8. October 1805
7. October 1804
Eselsohren

Westliche Länge von Greenwich.



Изображение Совы пойманной на Корабле близъ Японскаго берега.

Для Карамзина [illegible]



Pièc. ex Natura X. Tilesius p. Tilesius pr. Ochtomsky Sc. Гр. въ Акад. Худ. Акадам. Акд. Ухтомскій.

Первое посщеніе Японскихъ Толмачей.

ERSTEN BESUCH EINES JAPANISCHEN BOOTS AM BORD DES NADESHDA.



Pièc. ex Natura Tilesius p. Osipoff Sc. Грав. В. Осиповъ.

Изображеніе Японскаго карауленаго судна и Крѣпости.

EIN JAPANISCHES WACHBOOT.

Видъ берега около Нангасаки, съ изображе

Der Bisago oder Iapa



ражение Японской Птицы, именуемой Скопа.

JAPANISCHE FISCHHALKE.

Tab. XLVII.



Рис. съ Натуры Д. Тилезіусъ Тиліусъ р.

Tschesky Sc. Трав. Академикъ И. Чеснъ.

Видъ острова Папенберха и Крысьяго острова.

ANSICHT DES PAPENBERGS.

Tab. XLVIII.



Рис. съ Натуры Тилезіусъ. Tilesius p. J. Tschesky Sc. Грав. Акад. И. Чеснъ

Обряды при взаимномъ привѣтствіи Японцовъ.

Japanischer Gruss.



Рис. Х. Тилезіусъ. Tilesius p. Galaqtionoff Sc. Грав. Галактіоновъ

Японскіе Толмачи на колѣнахъ передъ своимъ чиновникомъ.

IAPANISCHE DOLLMETSCHER ZU DEN FÜSSEN EINES BANJO.

1.

2.

3.

4.

5.

6.

7.

8.

Рис. А. Тилезіусъ. Tilesius p.

Типы изображенія Японцевъ.

National Physiognomien aus Japan.

Maslowsky Sc. Грав. Масловскій.



Рис. съ Натуры А. Тилезіусъ Tilesius p. Galaktionoff Sc. Гр. и Акад. Худ. Акад. С. Галактіоновъ.

Бесѣдованіе Японскихъ типовниковъ.

NATIONAL TRACHTEN DER JAPANER.



Видъ города

ANSICHT DER STADT

Tab. 2.41

...oda Nanasaki.

...R STADT MAKASAR.

Японскія женщины на прогулкѣ.

SPAZIERGANG IAPANISCHER DAMEN.



Изображеніе Японскаго Карауленаго дома.

ANSICHT EINES IAPANISCHEN WACHHAUSES.

Tab. LIV.



Рис. съ Натуры Д. Тиловіусъ. Titesius p.

Tscheshy Sc. Грав: Назначенный К. Чеснiи.

Судно Принца Чингодзина, на которомъ Россійской Посланникъ поѣхалъ съ карабля на берегъ.

DAS FAHRZEUG AUF WELCHEM DER RUSSISCHE GESANDTE ZUERST IN NANGASAKY ANS LAND FUHR.

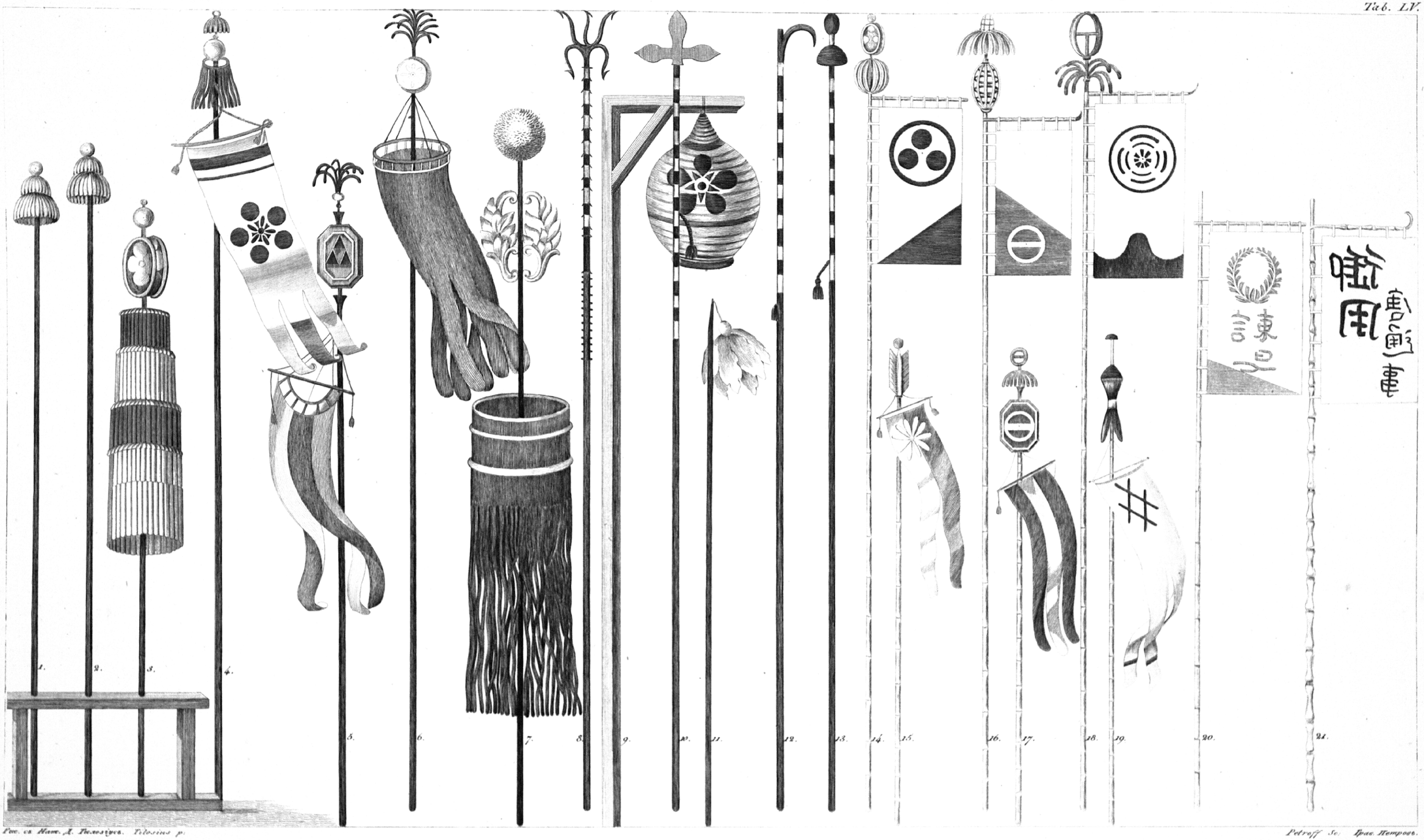

Рис. съ Нат. Д. Тилезіусъ. Tilesius p.

Petroff Sc. Грав. Петровъ.

Японскіе флаги, вымпеля и другіе Знаки почести.

IAPANISCHE FLAGGEN, WIMPEL UND EHRENZEICHEN AUF IHREN BÖTEN UND WACHTHAUSERN.



Fig. 1. Посуда въ которой носятъ Кушанье. F. 2. Посуда для Конфектовъ. F. 3 и 4. Табашный приборъ. F. 5 и 6. Ящики для Лѣкарствъ. F. 7. Соломенные туфли. F. 8. Обувь. F. 9. Башмаки для Грязи. F. 10 и 11. Лошадиная Збруя. F. 12 Величина 4.го Японскихъ дюймовъ.

IAPANISCHE HAUSGERATHE UND BEDURFNISSE.



Японской Рыболовъ или Красноносая Чайка.

DIE IAPANISCHE MOEVE ODER DER BLUTSCHNABEL.

Tab. LVIII.



Рис. съ Натуры Л. Толстовъ. Tilesius p.

Galaktionoff sc. Грав. Аналемикъ С. Галактіоновъ.

Видъ Мегасаки, близъ Города Нангасаки.

ANSICHT VON MEGASÁKY.

Fig. 1.

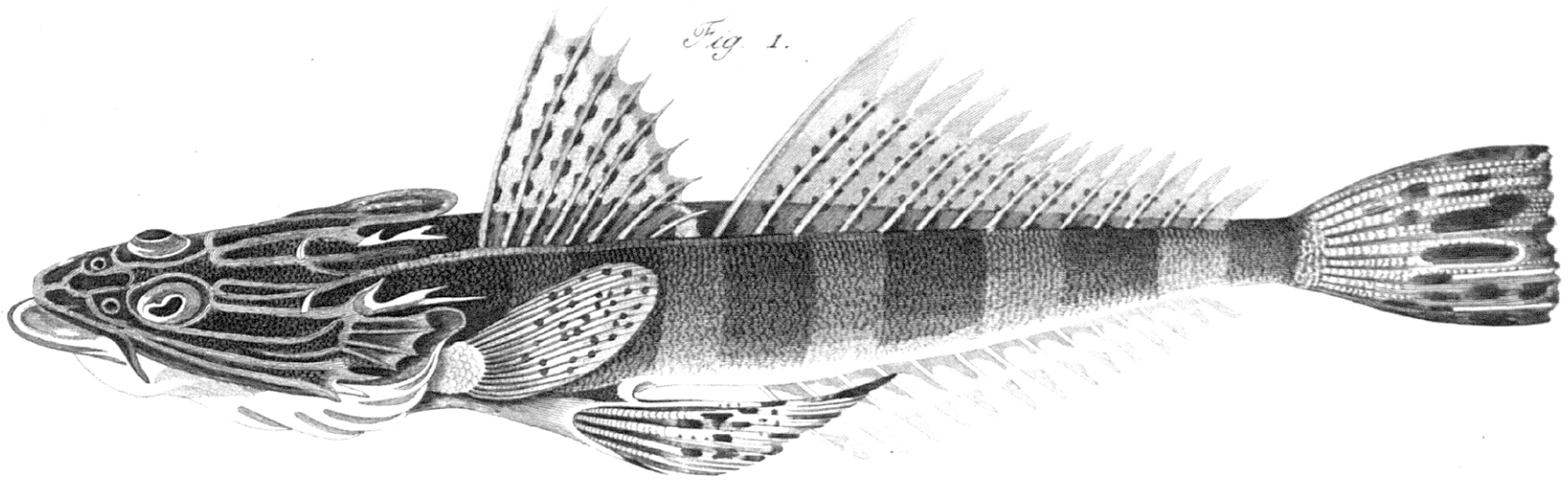

Diameter corporis
in regione pinnae
dorsalis prioris.

Fig. 2.

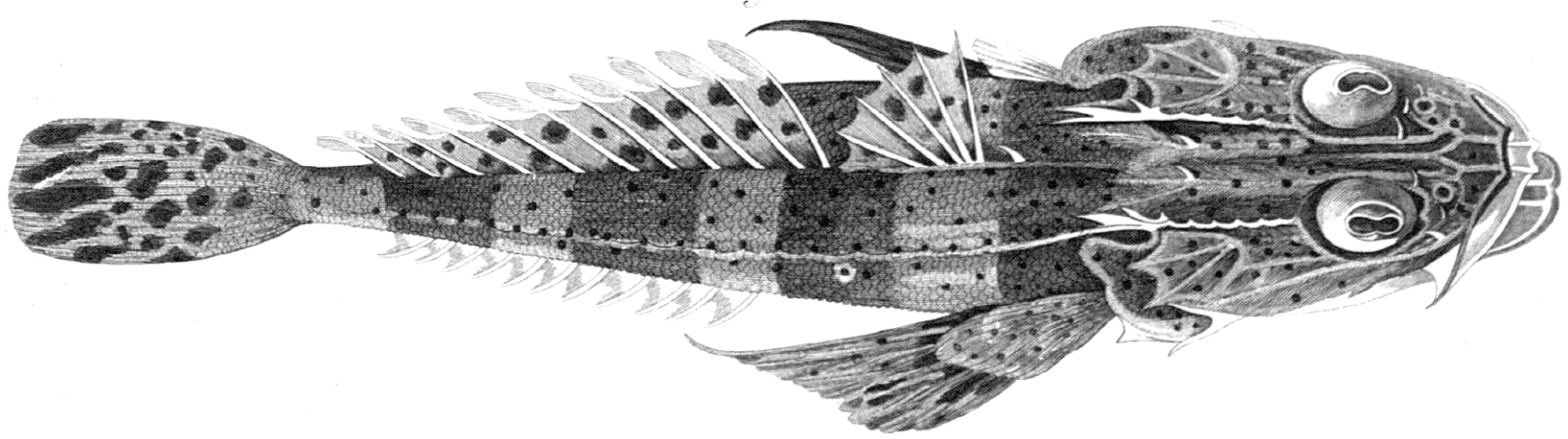

Рис. съ Нат. Д. Тилезіусъ. Tilesius p.

Kulibin Sc. Грав. Кулибинъ

1. Плоскоголовъ Японскій. 2. Плоскоголовъ Крокодилъ.

PLATYCEPHALUS FIG: 1. FIG: 2.



N. 1 и 2 Острохвостъ Японскій. 3. Голова съ языкомъ. 4. Поперешникъ. 5. Угорь жемчужный съ боку. 6. съ верху. 7. верхняя челюсть. 8. Долгохвостъ Японскій. 9. голова съ пастью. 10. Трубчатка Японская. 11. Поперешникъ. 12. Подсомокъ съ чертами. 13. Подсомокъ гладкій. 14. Колосянка Японская.

IAPANISCHE FISCHE.

Fig. 1.

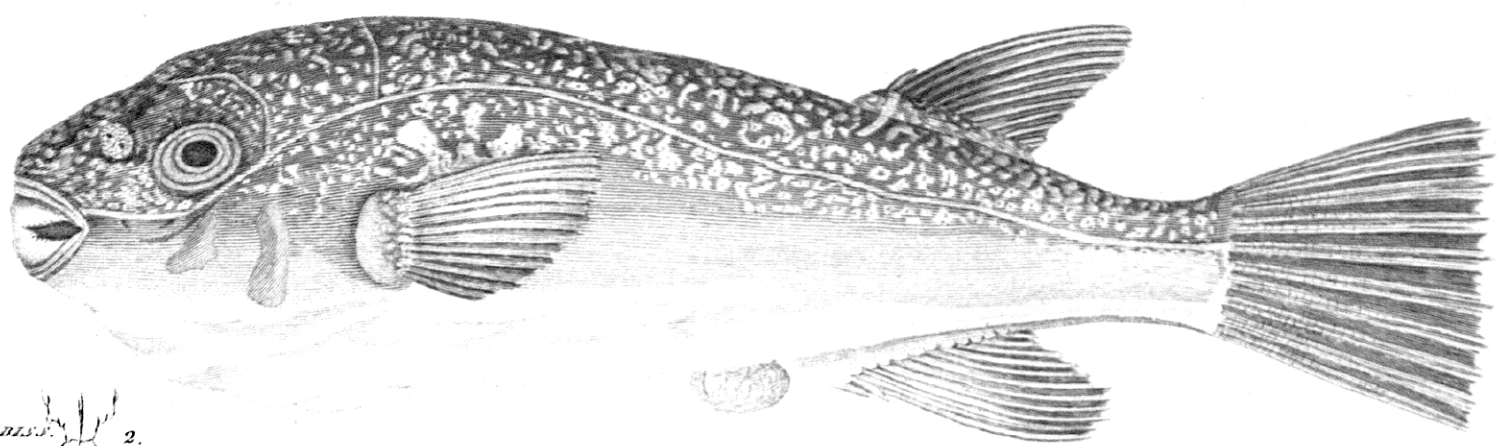

Fig. 2.



Четырезубецъ хрюкающій безъ шипиковъ изъ Нангазахской пристани.

Der stachellose Aufblaser aus Nangasaky.

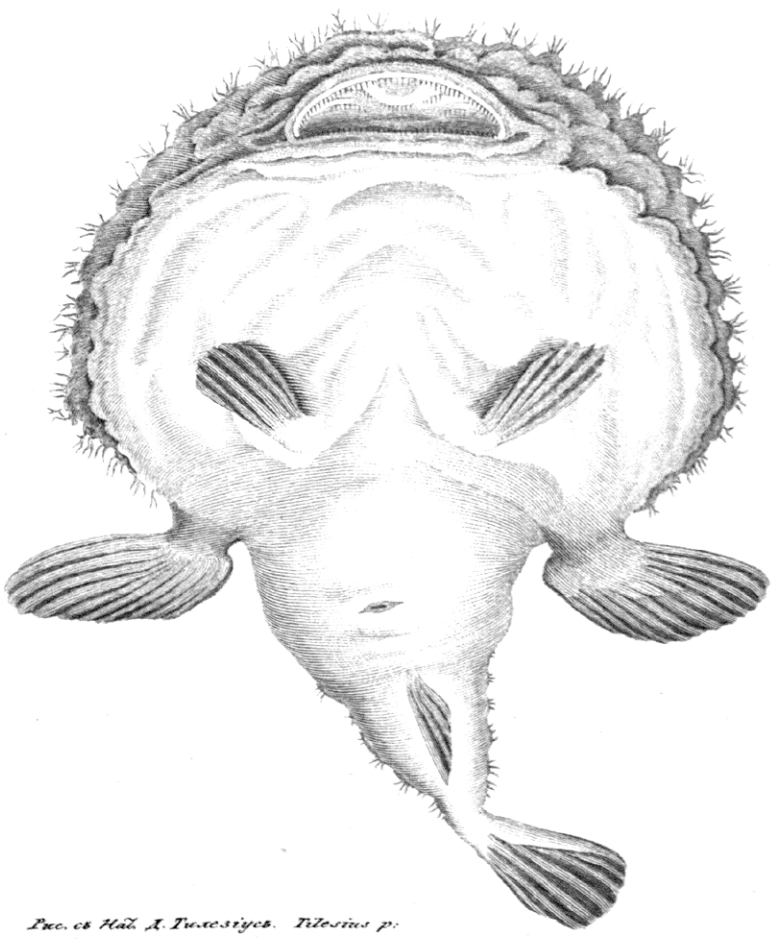

Рис. съ Нат. А. Тилезіусъ. Tilesius p.

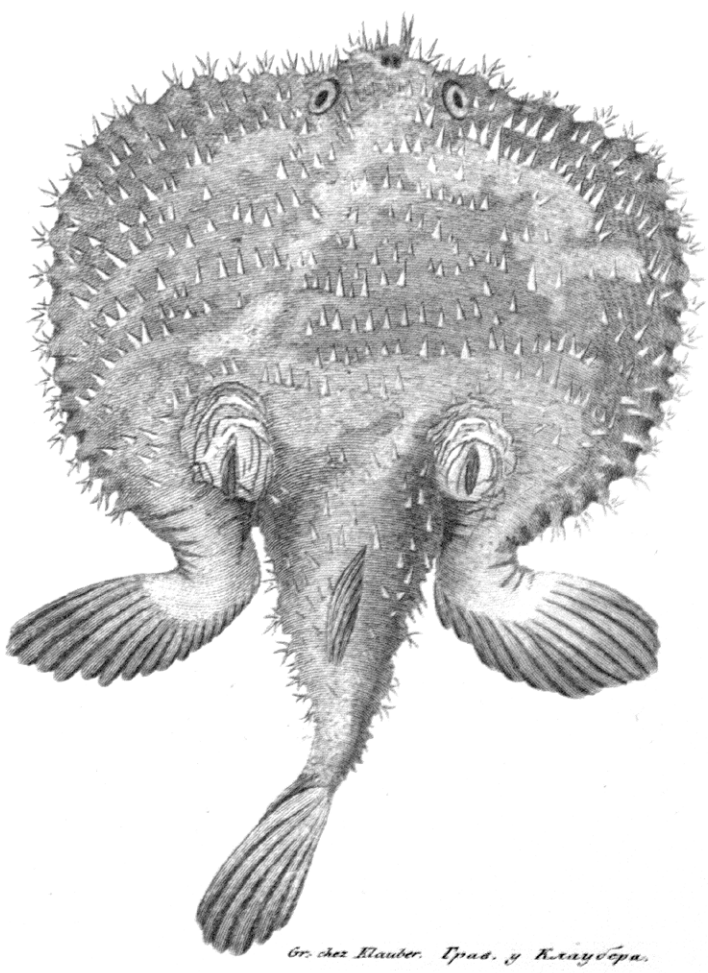

Гр. съ Клаубера. Грав. у Клаубера.

Красная Японская Лягва!

3. Der Rothe Seeteufel aus Japan von oben. — 4 von unten.



Рис. Тилезіусъ. Tilesius p.

Maslowskoi Sc. Грав. Масловской.

Fig. 1.



Губанъ Японскій.

DER IAPANISCHE LAPPFISCH.

Fig. 2.

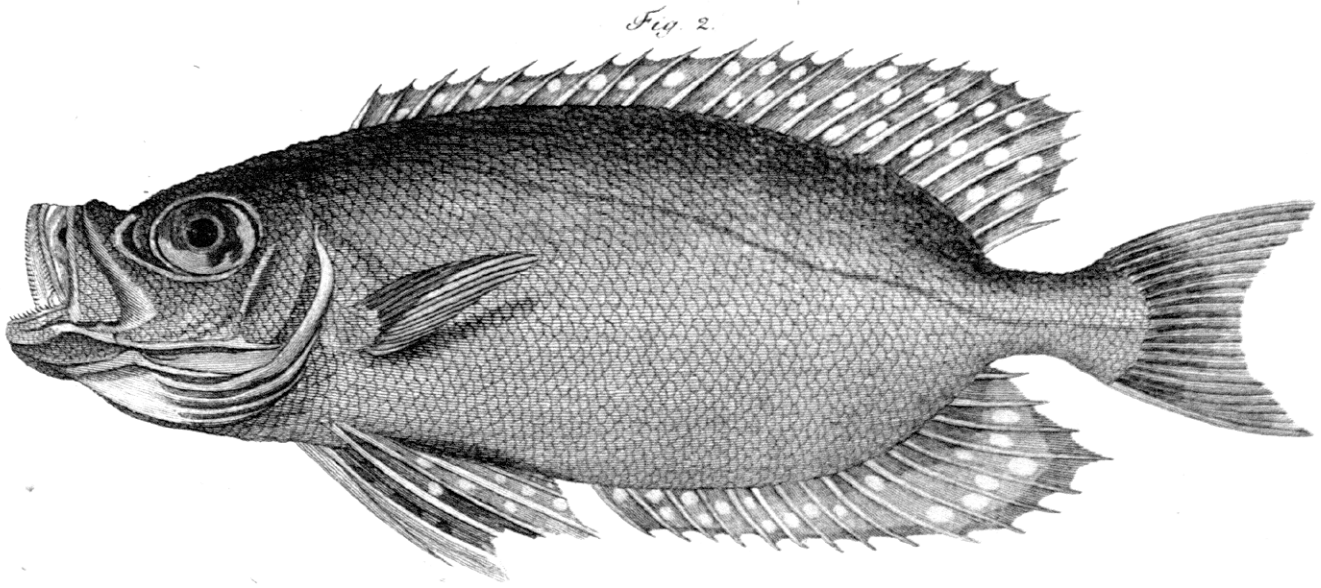

Рис. Тилезіусъ. Tilesius p: Maslowsky Sc. Грав. Масловской.

Щетинозубъ Японскій.

DAS IAPANISCHE BLUTAUGE.

Fig. 1. a.



Японской Солнечникъ.

Der Banjos.



Fig. 3.

Fig. 4.

Diameter corporis

Fig. 2.

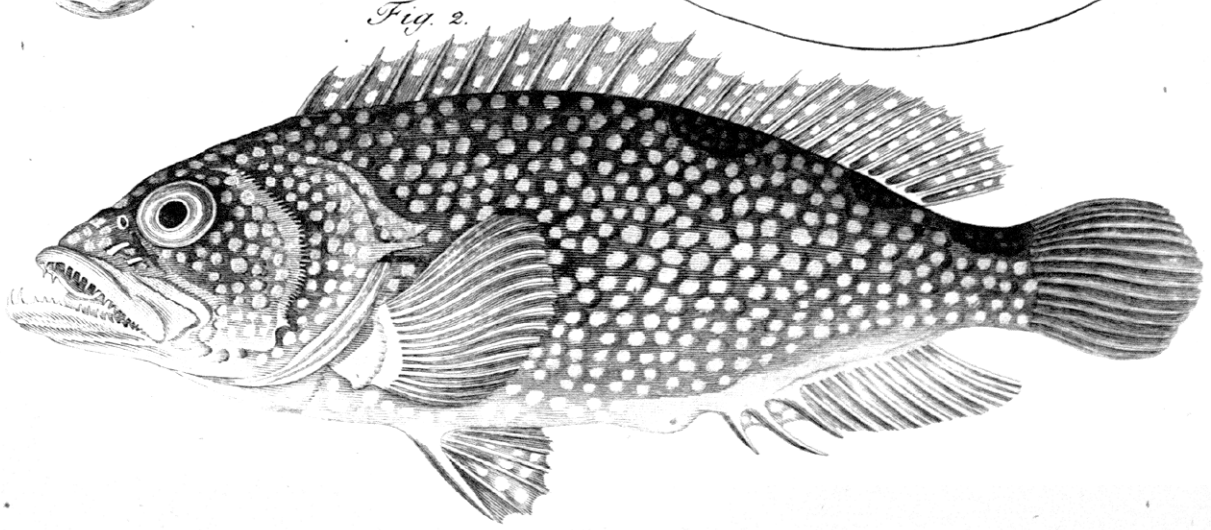

Fig. 2. Окунь пестрый.

— 3. голова онаго спереди.

— 4. языкъ сбоку.

— 2. Das Iapanische Blödauge.

— 3. Das Gebis desselben.

— 4. Die Zunge.

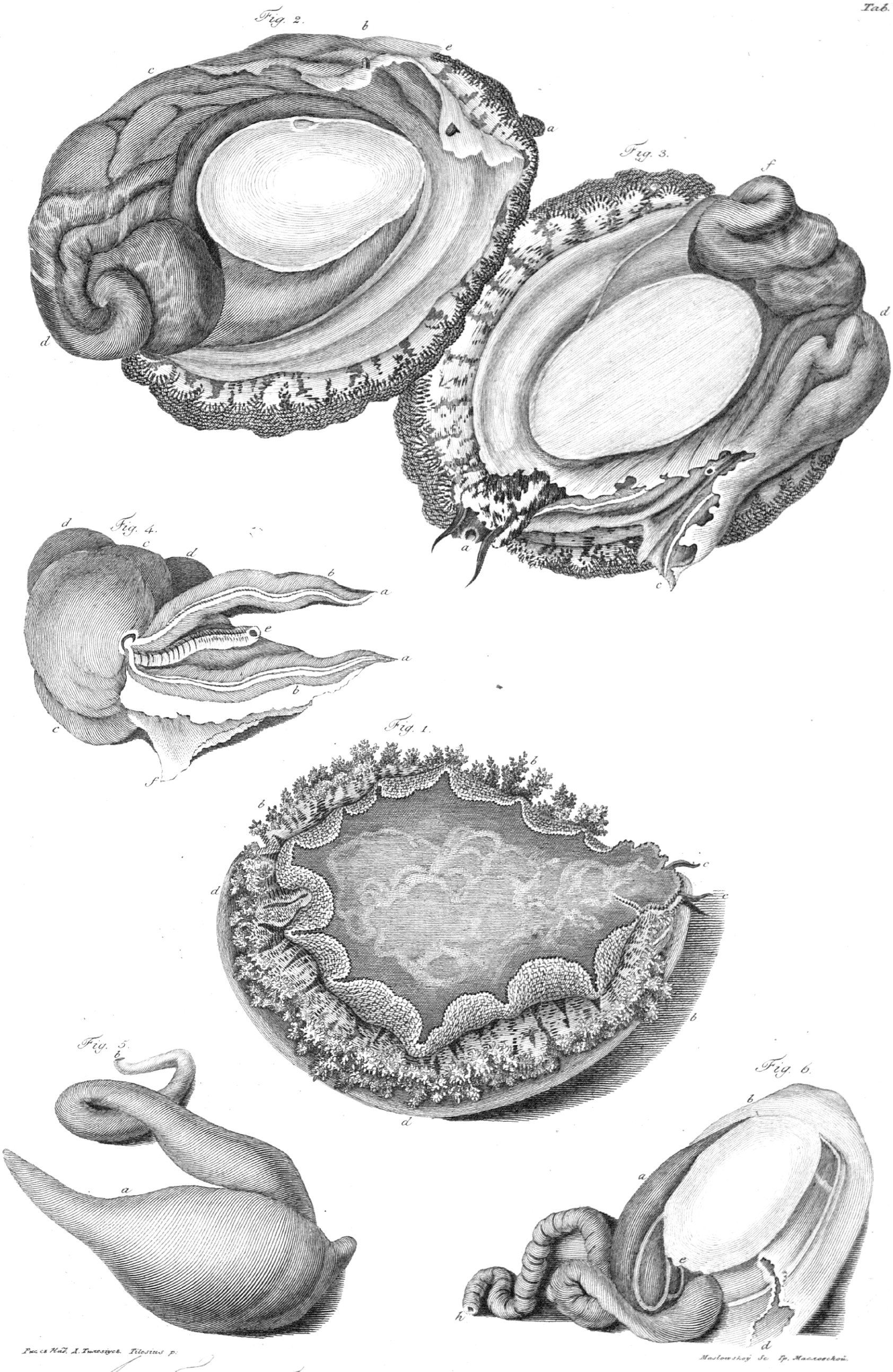

Рис. съ Нат. Д. Тилезіусъ. Tilesius p.

Maslowskoy Sc. Гр. Масловской.

Аваби или обитатель Японскаго морскаго Ушка.

DAS IAPANISCHE MEEROHR.

Три Ароновы Бородки.

№ 1.

Fig. 1.

Fig. 4.

Fig. 2.

Fig. 5.

№ 2.

Fig. 7.

Fig. 11.

Fig. 10.

Fig. 9.

Fig. 8.

Fig. 13.

Fig. 12.

№ 3.

Fig. 14.

Fig. 16.

Fig. 15.

Рис. съ Нат. А. Тилезіусъ. Tilesius p.

Maslowsky Sc. Грав. Масловскій.

Аронъ Зіяющій.

Новой большій.

Новой Клетчетый.

ARoIDEN, ODER SUMPFPFLANZEN VON IAPAN UND IESSO.

CHARTE

VON DEM NORDWESTLICHEN THEILE DES GROSSEN OCEANS

1806.

GOLF LEOTUNG

PEKING

PETCHE-LEE

GOLF PETSCHELEE

Solgi

DAS GELBE MEER

C. Shantung

SHAN-TUNG

KINKITAO

Sanpou

KIANG-NAN

WHANG-HO, oder der gelbe Strom

NANKIN

Broughtons Felsen

Tchusan Inseln

NINGPO

FOKIEN

CANTON

Macao

Pedro blanco

Lema

Eselsohren

Pescadores

FORMOSA

Quelon

Niedrige Ins.

I. Botel-Tobago

Pratas

Bashi Inseln

HAINAM

Nordl. 1805

Vele Rete

I. Dagelet

I. Oki

C. Clonard

Tschosan

Thosang

STRASSE VON COREA

I. Quelpart

I. Colnett

I. SIKOKF

Eselsohren

C. Tschirikov

C. Danville

STRASSE LA PEROUSE

Tanega-sima

Takowo-sima

Rono-sima

Tongara

Kikiai

O-sima

Tanao-sima

I. Likeo

Gross Likeo

+797

Providence Riff 1797

I. Tepinsan

I. Kumi

I. MADJICO

I. Bischop 1796

I. Kendrick

1779 Schwefel Ins.

Nord Insel

Süd Insel

Los Volcanes 1543

Douglass Riff 1789

+F. Bischop 1796

I. Dissappointment 1807

KÜSTE VON CORREA

MEER VON JAPAN

I. Sado

Tootsi-sima

C. Noto

5 April 1805

Cap. der Russen

C. Gamaley

Sakalap

Cap. de Kerr

Lage Hoek

IEDDO

B. King

Witte Hoek

Sandt duynige

Oo-sima

Miake

Nisima

Mekura

I. Fatsisio

Zuyden Zyland

Bay Owari

INSEL IESSO

Volcano bay

Cap. Esane

I. Osima

MEERENGE VON SANGAR

MEERENGE

C. Romanzow

Pic de Langle 1787

C. Schischkoff

C. Novosiltzoff

B. Stschastlaia

C. Kotzebue

C. Romberg

C. Gebrüder Schag

C. Monti

C. Lessepis

I. Blondela

I. la Prise

B. de Castries

B. de Suffren

B. de Ternay

Fl. Amur

P. Vaugines

B. Pallas

MEERENGE

TATARISCHE MEERENGE

TATARY

SAGHALIEN

Cap. de Kerr

Lage Hoek

Sandt duynige

Witte Hoek

Zuyden Zyland

Sud

110 115 120 125 130 135 140

55 50 45 40 35 30 25 20

245 240 235 230 225 220

OCHOTZKSCHES MEER

SACHALIEN

KAMTSCHATKA

C. Kronotzkay

Beringsl. Insln

Kupfer Insel

I. Attu

I. Semitsch

I. Agatta

Schipunskoy Noss

H. St. Peters. Paul

October 1805.

C. Poworatzkay

P. Koshelzoff

C. Lopatka

I. Alaid

I. Stolbtschatoi

I. Poromuschir

I. Schirinki

I. Monkanrushi

I. Onekotan

I. Charamakotan

I. Schiaschkotan

I. Eharma

Die Falle 1805.

I. Tschetpenkotan

Juni 1805

Juli 1805

I. Mussir

Die Sargitschoff

I. Matanua

I. Uschishir

I. Raschaua

I. Ketoi

DER DESCHNEFF 1805

CANAL DE LA BOUSSOLE 1787

C. Siadtricum

Urup

C. Vries

STRAAT DE VRIES 1643

C. Trou

ITURUP

KURILEN

CANAL Doui

I. Chikotan

I. Kunashir

C. Elizabeth

St. Augustin

C. Löwenstern

St. Augustin

C. Gobowatschoff

August 1805

Gap. de Undiefen

Innere Spitze

I. Iuli

C. Ratmanoff

B. Piara

C. Pillings-hausen

C. Patience

Iuli

Robben Isl.

C. Dalrymple

May

Juli

25 May

14 Juli

C. Seniavin

Mordwinoff

Aniwa Bay

Aniwa

Cap. Crillon

Iron LA PEROUSE

C. Shaop

B. Pallas

OSTER MATMAY

Bay de Goede Hope

SO Spitze von Jesso

Cap. Nambu

Hafen Nambu

Schildpadts Eyl.

Cap. de Kennis

Hoeck

dreyrige Hoeck

Septbr 1804

I. Moor

Lot's Weib 1788

Juli 1804

Octbr 1805

Novbr 1805

I. Margaret 1778

Forfana

I. Grampus 1788

Mears Ins. 1788

Marschals I. 1788

F. Guy 1789

Urracas

Westliche Länge von Greenwich

Juli 1804

Septbr 1804

215 210 205 200 195 190 185

55 50 45 40 35 30 25 20

Charte von der Westküste der Insel Iesso

aufgenommen auf der Nadeshda im Jahre 1805.

Ostliche Länge von Greenvich.

Westliche Länge von Greenvich.

138 139 140 141 142 143 144

45 44 43 42 41 40

222 221 220 219 218 217 216

C. Crillon

Strasse La Perouse

Le Dangéreuse

13 May

Cap u. Bay Romanzoff

C. Soya

Cap Guibert

Isl. Refunschery

C. Shaep

Isl. Rio-schery

Pic de Langle

I. Tourire

I. Tanikessery

C. Schischkoff

9 May

B. Pallas

Insel Iesso oder Matmay

C. Malespina

7 May

C. Otzuy

6 May

8 May

Takasima

Golf Strogonoff

C. Nowosilzoff

Okamuy

C. Rayten

Bay Suchtelen

B. Rumoffsky

C. G. Kutusoff

B. G. Kutusoff

C. Ooda Nizawa

5 May

I. Okosir

Volcano Bay

Cap Esarne

SO Spitze von Iesso

Cap Sineko

4 May

O-sima

Matsumay

I. Benten

C. Nadeshda

Kosima

Strasse Sangaar

C. Sangar

C. Greig

3 May

C. Sirija Saki

C. Gamaley

Pik Tilesius

Ein Theil von Nipon

Cap Nambu

2 May

Hafen Nambu

Cap der Russen

1 May

Ansichten der Westküste von Nipon.

N.o I.

Das Cap der Russen ONO 5. Meilen.



Das Cap der Russen S 5½ Meilen.



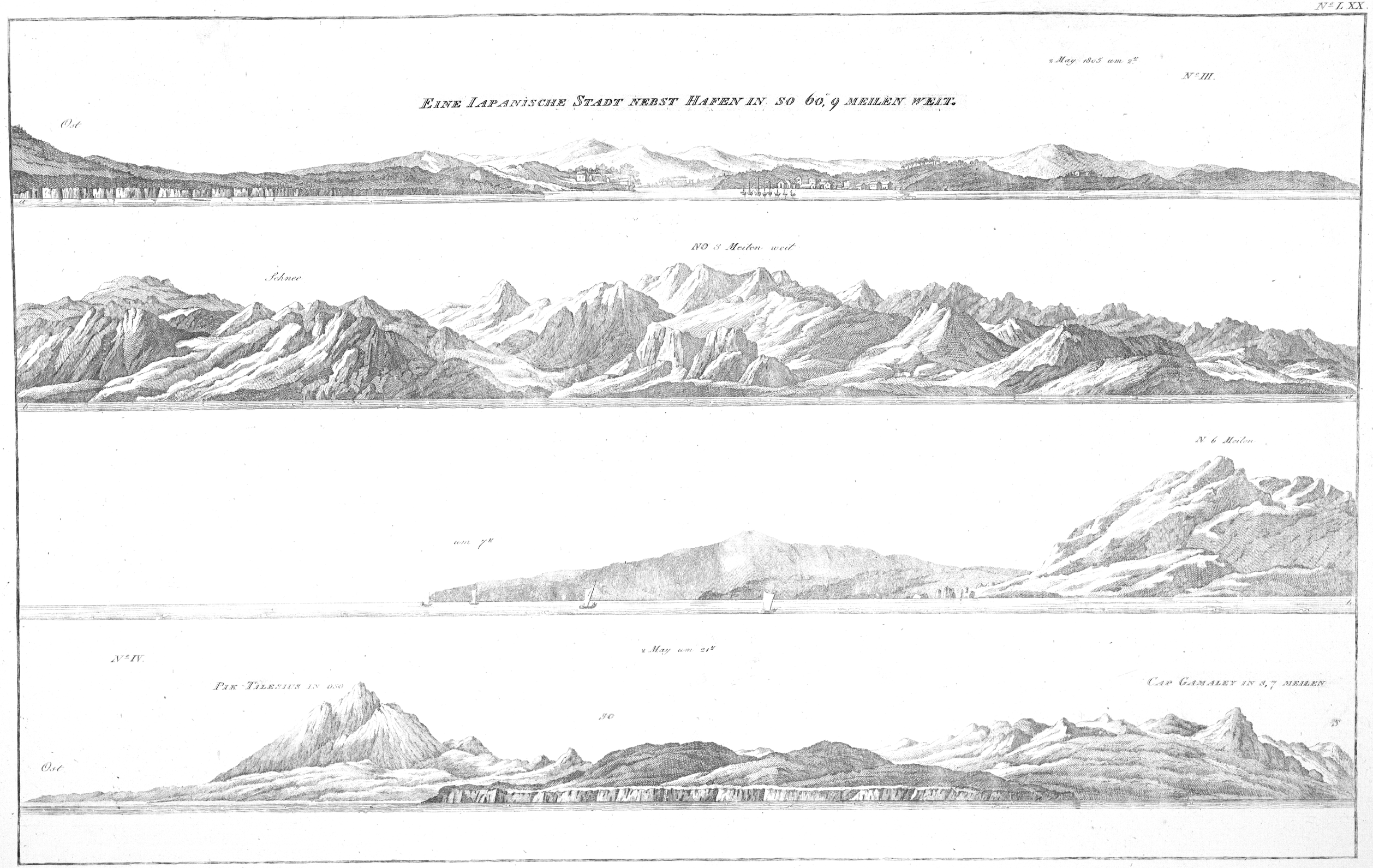
2 May 1805 um 2ᵘ
N° III.
EINE IAPANISCHE STADT NEBST HAFEN IN SO 60,9 MEILEN WEIT.
Ost
NO 3 Meilen weit
Schnee
N 6 Meilen
um 7ᵘ
2 May um 21ᵘ
N° IV.
PIK TILESIUS IN OSO
CAP GAMALEY IN S,7 MEILEN
SO
S
Ost

Ansicht der West Küste von Iesso

N.o I. 10 May 1805 um 2.h 25'

NO 50.° 9 Meilen weit



Cap Schischkoff NO 30.° 6 Meilen weit

NO 40.° 9 Meilen weit

SO 20.° 19 Meilen weit

Cap Schischkoff Süd in einer Entfernung von 12 Meilen

N.o II. 11 May um 7.h 30' Morgens



Die Insel Refunshary NW 70.° 21 Meilen weit

Pik de Langle SW 70.° in einer Entfernung von 11 Meilen

N.o III. 11 May um 8 Uhr Morgens

Ansicht des nordlichen Theils von Iesso

NO 40.° in einer ansehnlichen Entfernung

NO 55.°

NO 60.°

NO 70.°

NO 80.° 3 Meilen

11 May 1805

um 9.h 20' Morgens

eine Meile weit

Fortsetzung von N III

SO 60.



a

CAP ROMANZOFF

N.o IV.

13 May um 7.h 40' Morgens

SW 10.o 3' Meilen weit

a

CAP ROMANZOFF

Ost

CAP SOYA in einer Entfernung von 10 Meilen

a

b

um 8.h 30'

SW 40.o

b

PIK DE LANGLE 24 Meilen weit

SW 70.o



CAP GUIBERT auf der Insel Rofanshery 27 Meilen weit

CHARTE
DER HALB INSEL SACHALIN
aufgenommen im Jahre 1787
von der **BOUSSOLE** und **ASTROLABE**,
und von der **NADESHDA**
im Jahre 1805.

C. Elizabeth
C. Maria
Bay Nadeshda
C. Horner
P. Espenberg
C. Lowenstern
C. Klokatscheff
C. Golowatscheff
C. Chabaroff
C. Romberg
Cap. Würst
Verbindungs Hügel
Cap der Untiefen
Dünen Spitze
C. Delisle de la Croyere
C. Ratmanoff
Felsen
C. Rimnik
Berg Tiara
C. Billingshausen
Flache Bay
Bay Patience
Cap. Patience
C. Soimonoff
Robben Eiland
C. Dalrymple
C. Muloffsky
C. Sinäwin
C. Tonyn
Tamari-Aniwa
C. Löwenorn
C. Aniwa
C. Crillon
La Dangereuse
C. Soya
C. Shaep
Pik la Martiniere
Pik Mongez
Pik Lamanon
Pik Bernizet
Bay de Langle
Bay D'Estaing
B. de Castries
C. Duché
C. Monti
C. Lesseps
C. Vaujuas
C. Boutin
B. de Suffren
I. Blondelas
I. La Prise
I. Monneron
Refunshery
Pik de Langle
Pl. Amur
Pl. Neva
Nord B.
Liman des Amurs
DER TATAREY
MEERBUSEN
KÜSTE DER TATARISCHEN
SACHALIN
HALBINSEL
ANIWA BAY
STRASSE LA PEROUSE
N
Z
6 Juli 1787
10 August 1787
1. August 1805.
15 August 1787.
18 May 1805.
14 Juli 1805.

№ I. KÜSTEN ANSICHTEN IN DER BAY PATIENCE VON CAP TONIN NACH NORDEN ZU.

19 May 1805.
um 2h 30' Nachmittags.



20 May 1805 Mittags.

№ II.



CAP MULOFFSKY SW 15° in einer Entfernung von 11 Meilen.

Fortsetzung der Ansichten in der Bay Patience.

20 May 1803 um Mittage.

№ II.

W N W ½ W in einer Entfernung von 3 Meilen.



N W. 35° 7 Meilen weit.



21 May um 11h 40' Morgens.

№ III.

Cap Dalrymple N W 20° in einer Entfernung von 8 Meilen.

N W 80° in einer Entfernung von 7 Meilen.



Nº LXXV.
Nº IV.
21 May um 7 Uhr Nachmittags.
SW 58°.
CAP DALRYMPLE SW 36°. 21 Meilen weit.
SW 87°. in einer Entfernung von 12 Meilen.
N.W 50°.
22 May um 1ª Nachmittags.
Nº V.
SSW
CAP SOIMONOFF 16 Meilen weit.
NW 43°.
der innere Theil der BAY PATIENIE.



Рис. съ Нат. Д. Тилезіусъ. Tilesius. p.

K. Tschesky Sc. Грав. К. Чеснiй.

Видъ Залива Графа Румянцова на островѣ Ѣссо.

ANSICHT DER BAY ROMANZOFF AUF DER INSEL IESSO.

Tab: LXXVII.

Рис. съ Натуры Д. Тилезіусъ. Грав. Акад. Скотниковъ.

Изображеніе Айно жителя острова Эзо.

PORTRAIT EINES AINO AUF IESSO.

Рис. А. Тилезіусъ. Tilesius p:

Skotnikoff Sc. Грав. Скотниковъ.

Трудное изображеніе женщины народа называемаго Айно.

PORTRAIT EINES AINO WEIBES.

1.

2.

3.

4.

8.

7.

9.

5. 6.

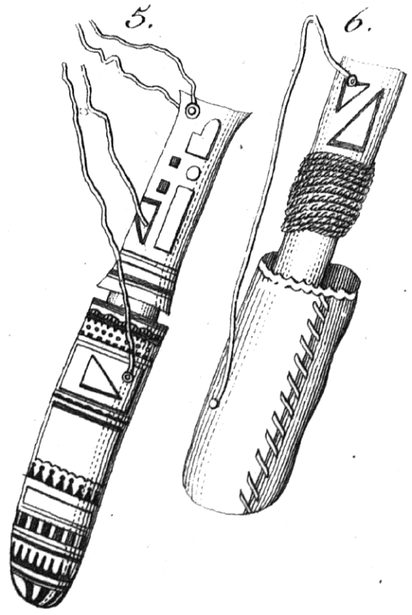

Рис. А. Тилезіусъ. Tilesius p.

Skotnikoff Sc. Грав. Скотниковъ.

Лицеизображеніе Айновъ.

National Physiognomien der Ainos.



Рис. Д. Тилезіусъ. Tilesius p.

Galaktionoff Sc. Грав: Галактіоновъ.

Видъ Залива Анивы въ южной части Сахалина.

ANSICHT EINER GEGEND IN DER ANIWA BAY.



Рис. Д. Тилезіусъ. Tilesius p. K. Tschesky Sc. Грав. К. Чеській

Видъ Залива Надежды въ сѣверной части Сахалина.

ANSICHT DER BAY NADESHDA AUF SACHALIN.

Рис. съ натуры Д. Тилезіусъ. Tilesius p: Skotnikoff Sc. Грав. Академикъ Скотниковъ.

Главный начальникъ Татарскаго селенія на Сѣверномъ берегу Сахалина.

PORTRAIT EINES TATARISCHEN CHEFS IN DER PAY NADESHDA

2.

3.

5.

1.

4.

Рис. Д. Тилезіусъ. Tilesius p: Klauber Sc. Грав. Клауберъ.

Лицевзображенія Сахалинскихъ Татаръ.

NATIONALPHYSIOGNOMIEN DER CHINESISCHN TATAREN AUF SACHALIN.



Рис: Д: Тилезіусъ: Tilesius p. Petroff Sc. Грав: Петровъ.

Турухтанъ Пестрой Сахалинской.

TRINGA VARIEGATA ODER DER BUNTE SACHALINISCHE STRANDLÄUFFER.



Трясогуска Сахалинская съ прозеленью.



Рис. съ Нат. Д. Тилезіусъ. Tilesius p: Klauber Sc: Гр. у Клаубера

Зинька Сахалинская.

DIE BACHSTELZE UND MEISE VON IESSO.



Рис: Д: Тилезгусъ. Tilesius p: Petroff Sc. Грав: Петровъ.

Гурухтанъ бурой на Сахалинѣ.

TRINGA MELEAGRIS DIE BRAUNE WEISPUNCTIRTE MEERLERCHE.

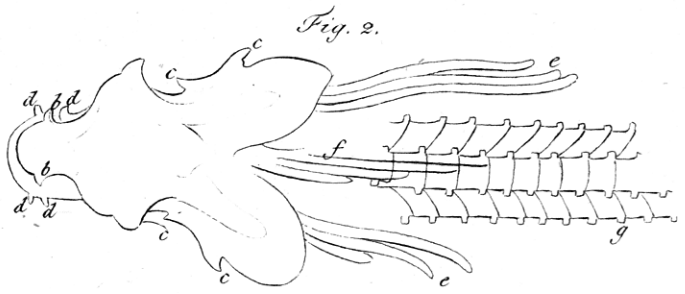

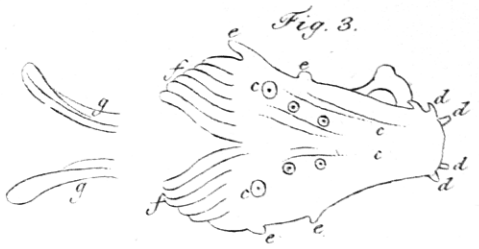

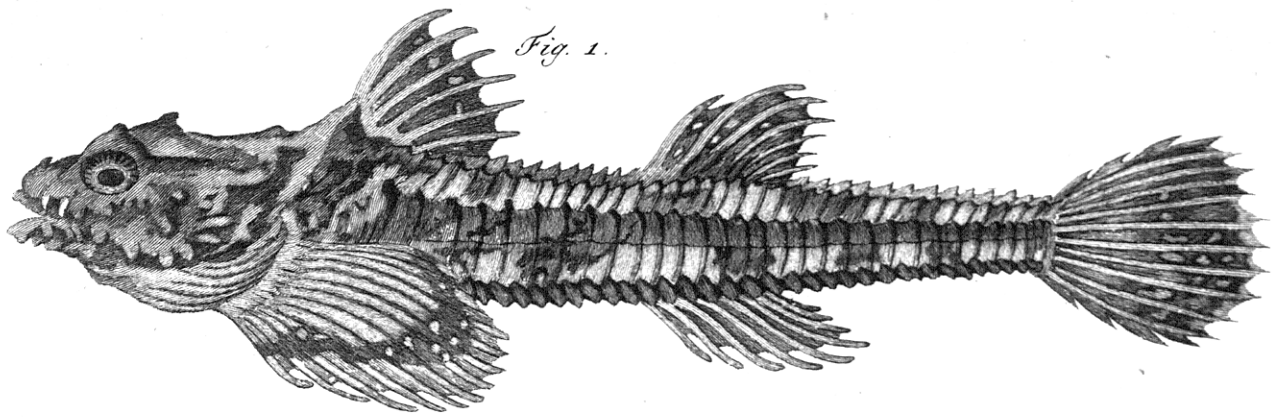

1. Головачъ Японскій. 2. представленъ съ головы.
3. съ исподи, гдѣ видны сосочки на глоткѣ.

DER SACHALINSCHE ECKFISCH MIT DEM AUGENDACHE
VON DER SEITE F. 2. VON OBEN F. 3. VON UNTEN.

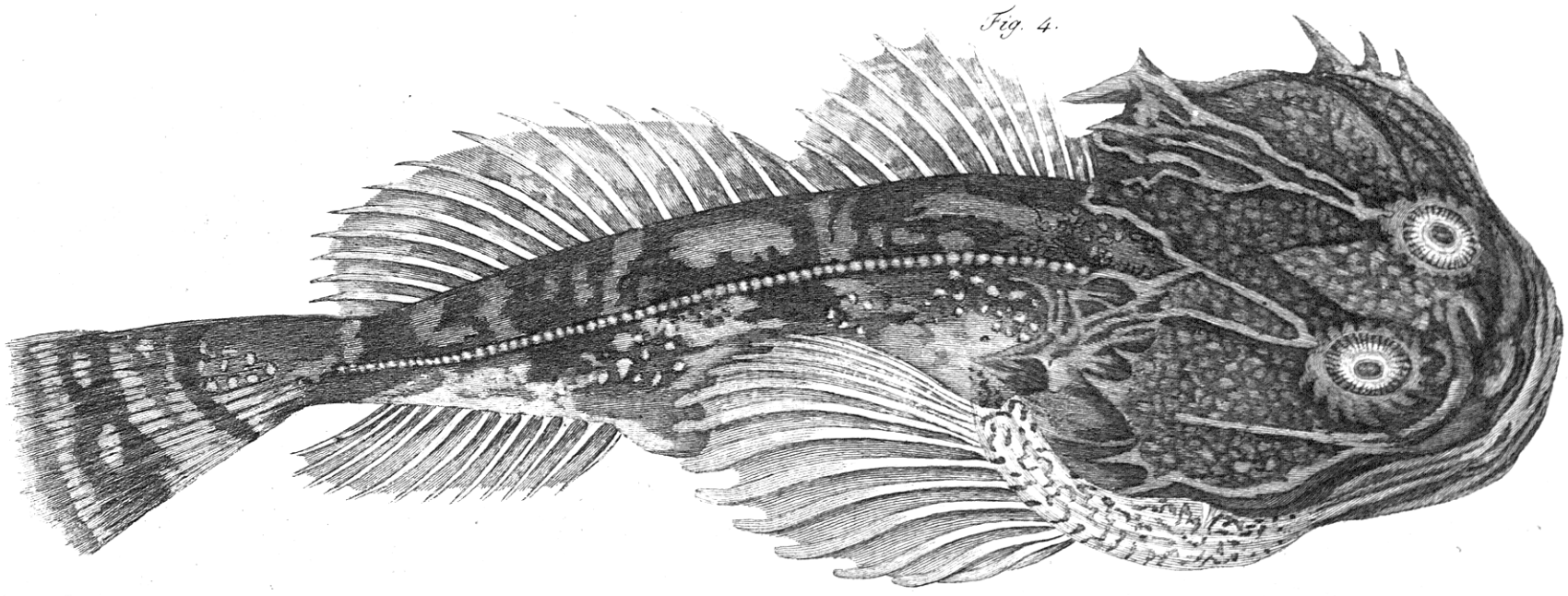

Рис. съ Нат. Тилезіусъ. Tilesius p:

Maslowskoi Sc. Грав. Масловской.

Головачъ слизкій.

DIE SCHLEIM GROPPE VON IESSO.

Fig. 1.

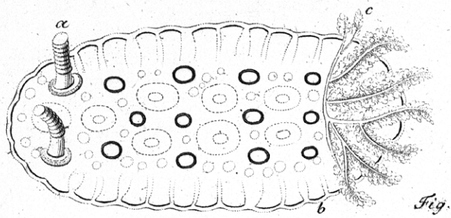

Fig. 2.

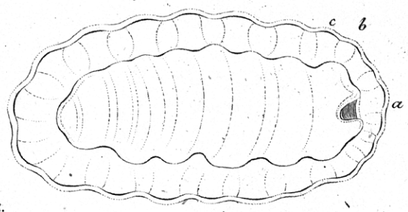

Fig. 3.

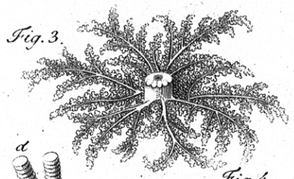

Fig. 4.

Fig. 6.

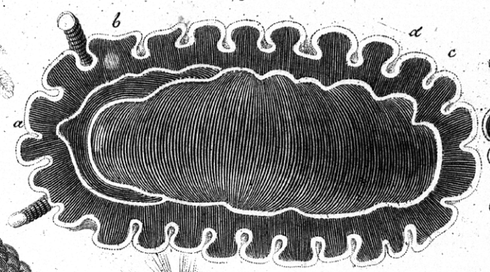

Fig. 5.

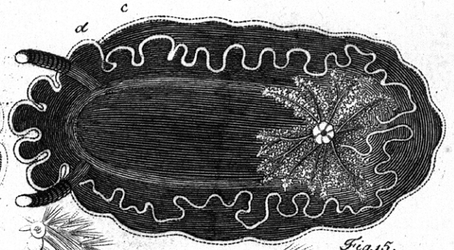

Fig. 15.

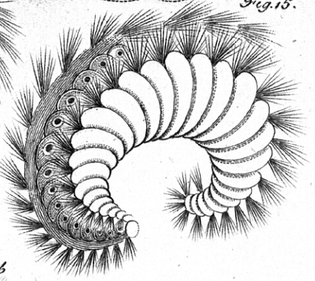

Fig. 14.

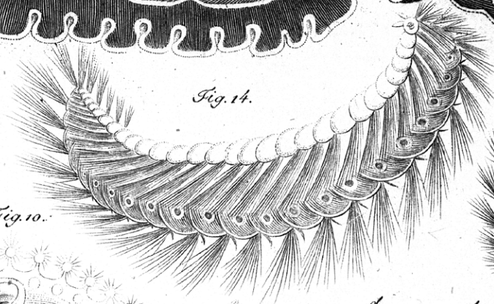

Fig. 10.

Fig. 12.

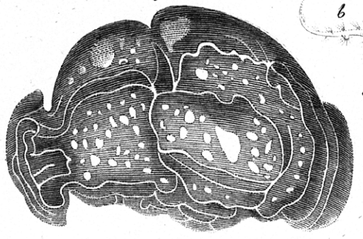

Fig. 13.

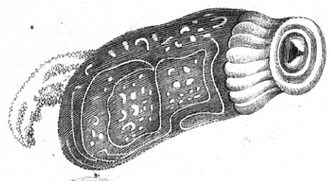

Fig. 8.

Fig. 11.

Fig. 9.

Fig. 7.

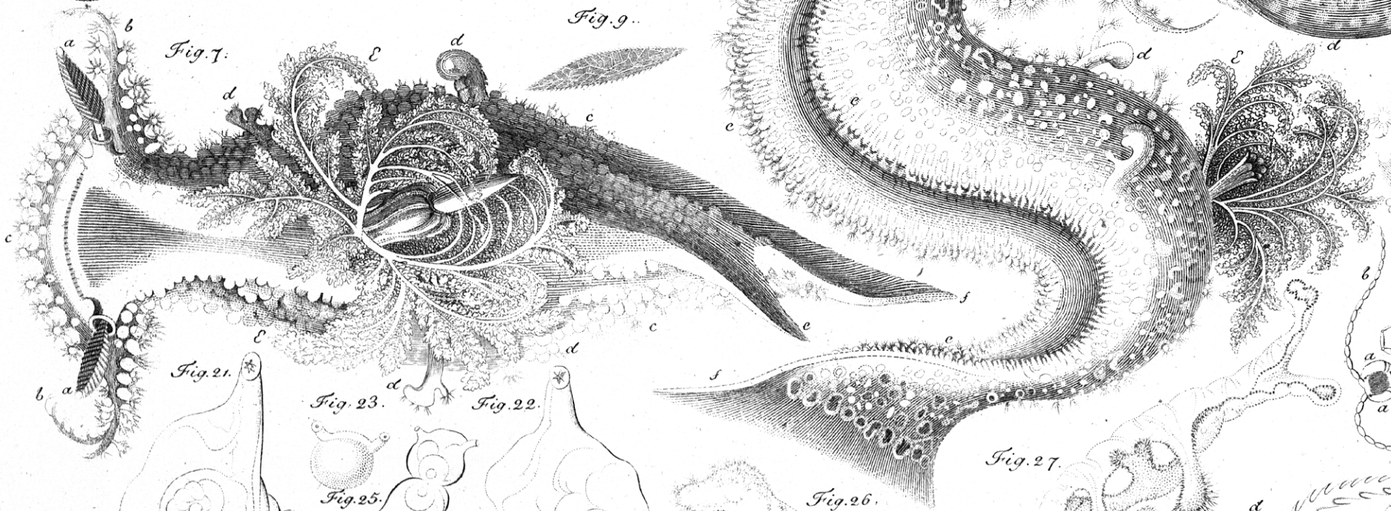

Fig. 16.

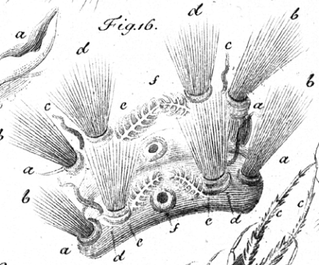

Fig. 17.

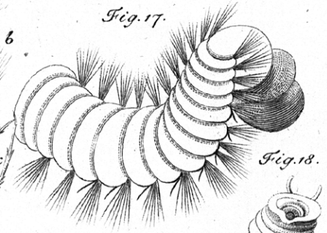

Fig. 18.

Fig. 19.

Fig. 20.

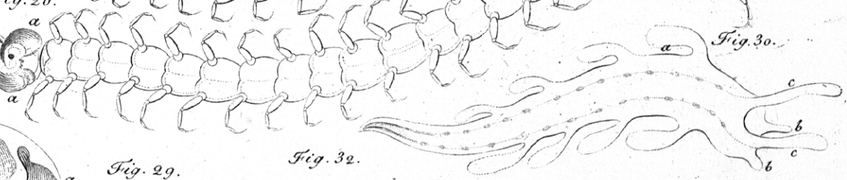

Fig. 30.

Fig. 21.

Fig. 23.

Fig. 22.

Fig. 25.

Fig. 24.

Fig. 26.

Fig. 27.

Fig. 28.

Fig. 31.

Fig. 29.

Fig. 32.

Fig. 34.

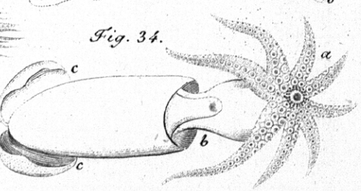

Fig. 35.

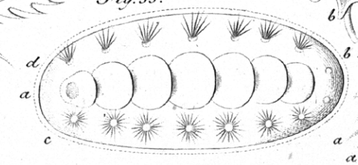

Fig. 33.

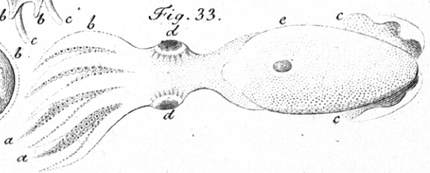

Fig. 37.

Fig. 36.

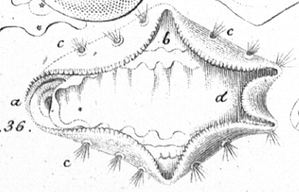

Fig. 39.

Fig. 38.

Рис. съ Нат. А. Тилезіусъ.

Грав. Мохниковъ.

Мскіе Японскіе Черви и мя:

NEUE SEEGEWÜRME UND MOLLUSKEN AUS JAPAN.

Рис. съ Натуры Л. Тилезіусъ.

Видъ Города Макао съ

ANSICHT DER STADT MACAO

Грав. Назначенный К. Ческій.

о съ морской стороны.

T MACAO IN CHINA.



Рис. съ Натуры Д. Тилезіусъ.

Грав. Академикъ И. Чеській.

Видъ Грота Камоенса въ Макао въ саду Г.на Друммонда.

DIE CAMOENS GROTTE IN MACAO.



Рис. съ Натуры Д. Тилезіусъ.

Грав. Академикъ Н. Чесни.

Гоппо или Таможенный Директоръ въ Кантонѣ разъѣзжающій на своемъ суднѣ.

DAS BOOT DES HOPPU VON CANTON.

Tab. XCII.



Рис: Д: Тилезіусъ

Грав: К: Чеській

Видъ Бокка де Тигриса близъ Макао.

ANSICHT VON BOCCA TIGRIS IN CHINA.

Рис. Тилезіусъ. Грав. Н. Ческій.

Видъ Канала, вѣдущаго къ Гонаму насупротивъ Кантона.

ANSICHT DES CANALS VON HONAM UND FATI IN CHINA.



Рис: Д: Тилезіусъ. Tilesius p: Maslowsky Sc: Грав: Масловскій

Остъ Индской Орангъ-утангъ съ острова Борнео.

DER ORANG UTANG AUS BORNEO.

Рис: Д: Тилезіусъ. Tilesius p: Klauber Sc: Грав: у Клаубера.

Орангъ-утангъ обнимаетъ Кафра, своего пестуна.

DER ORANG UTANG NEBST SEINEM WÄRTER EINEN CAFFER.

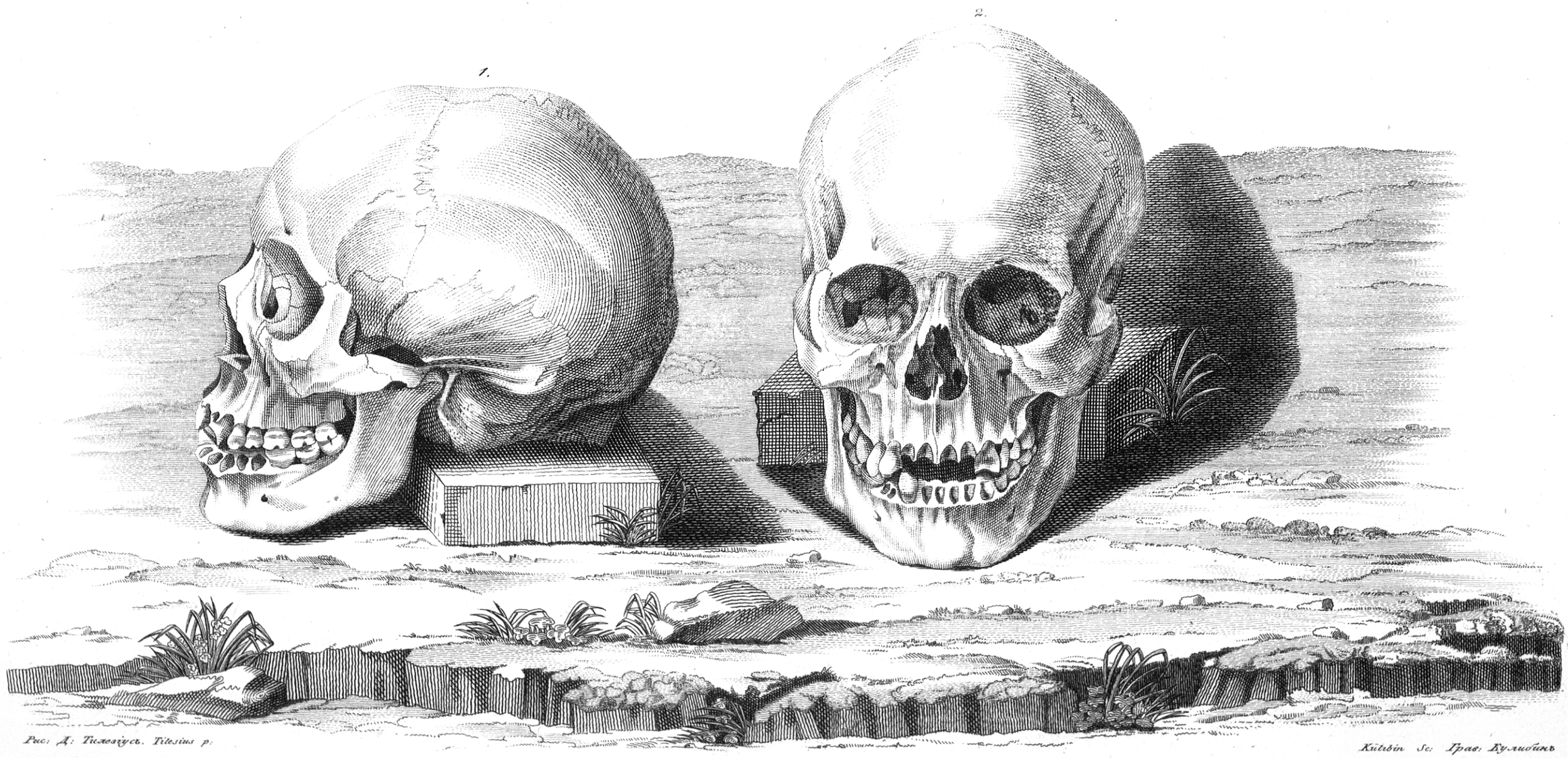

Рис: А: Тилезіусъ. Tilesius p.

Kütbin Sc: Грав: Кулибинъ

Изображеніе Китайскихъ Череповъ.

SCHÄDELFORM DER CHINESEN.

1.


2.

3.

4.

5.

7.

6.

Рис. съ Нат. А. Тилезіусъ. Tilesius p: Skotnikoff Sc: Ip. Скотниковъ.

1. 2. Бонзы Китайскіе. 3. Дитя Китайское. 4. Китайскій Купецъ. 5. Парзисъ. 6. Бенгалецъ. 7. Армянинъ.

1. 2. CHINESISCHE BONZEN. 3. EIN CHINESICHES KIND. 4. EIN CHINESISCHER KAUFMANN. 5. EIN PARSI. 6. EIN BENGALESER. 7. EIN ARMENIANER.



Рис. Д. Тилезіусъ.

Видъ Города Сентъ-Джамесъ

DIE STADT ST. IAMES AUF



Грав. И. Колманъ.

Видъ на островъ Св. Елены.

AUF DER INSEL ST. HELENA.

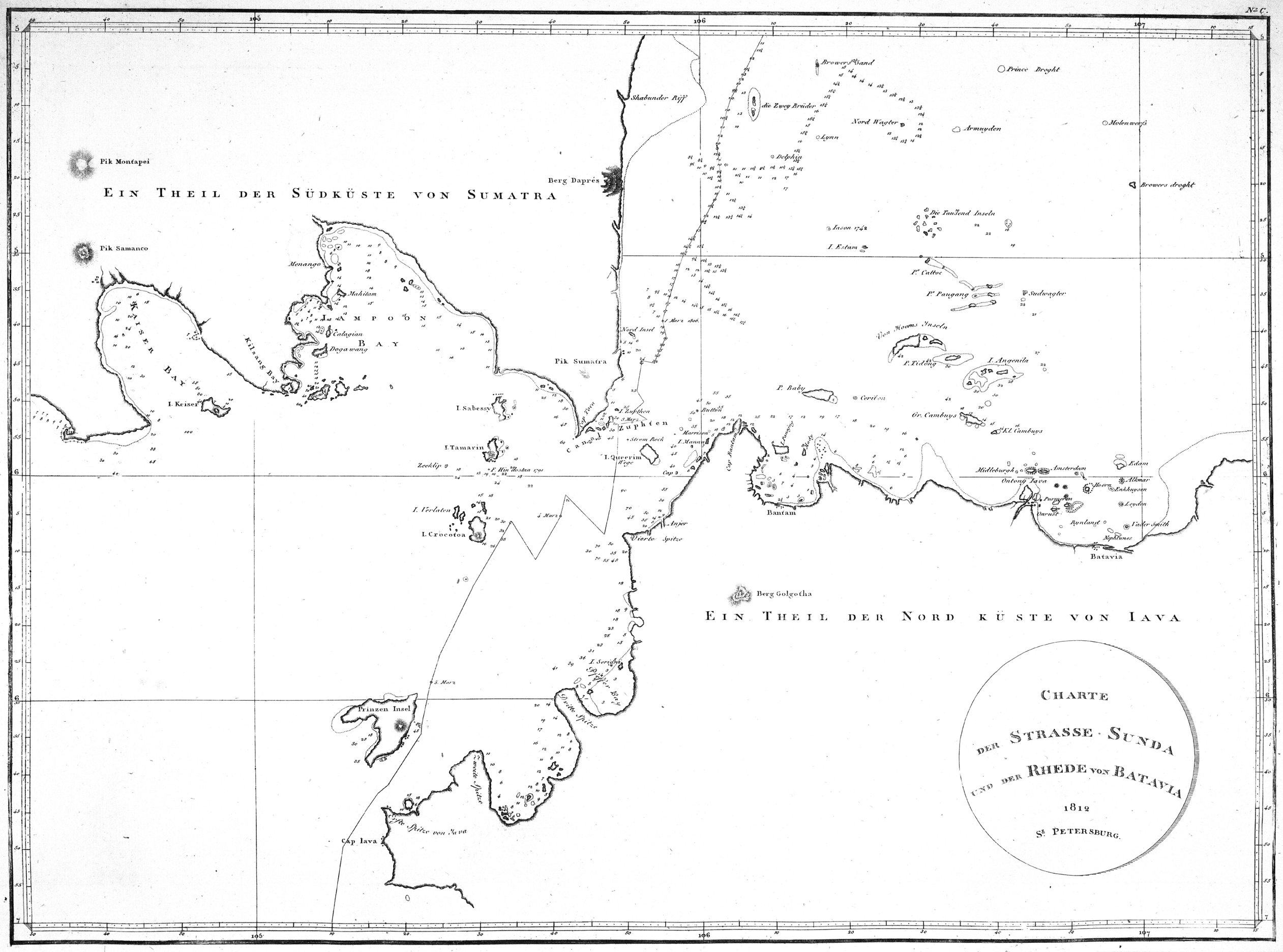

Nº C.
Ein Theil der Südküste von Sumatra
Ein Theil der Nord küste von Iava
Charte der Strasse Sunda und der Rhede von Batavia
1812
St. Petersburg.
Pik Montapei
Pik Samanco
Berg Daprés
Pik Sumatra
Shabunder Riff
Kaiser Bay
Kilsang Bay
Lampoon Bay
Menango
Mahitam
Calagian
Dogawang
I. Keiser
I. Sabessy
I. Tamarin
Zeeklip
I. Verlaten
I. Crocotoa
Prinzen Insel
Cap Iava
Zweite Spitze
Erste Spitze von Iava
Dritte Spitze
Vierte Spitze
Anjer
Bantam
Cap Bantam
Cap Toca
Zuphten
Strom Rock
I. Queerim
Nord Insel
Harrison
I. Manna
Button
Browers Sand
die Zwey Brüder
Nord Wagter
Lynn
Delphin
Prince Droght
Armuyden
Molenwerfs
Browers droght
Die Tausend Inseln
Iason 1742
I. Estam
Pº Cattoc
Pº Paugang
Sudwagter
Von Hoorns Inseln
P. Tidong
I. Angenila
P. Baby
Ceriton
Gr. Cambuys
Kl. Cambuys
Midleburgh
Amsterdam
Ontong Iava
Edam
Alkmar
Hoorn
Enkhuysen
Purmeren
Onrust
Leyden
Rynland
Vader Smith
Nephtunes
Batavia
Berg Golgotha

No. I.

3 Marz 1806 Mittags

Ansichten in der Strasse Sunda

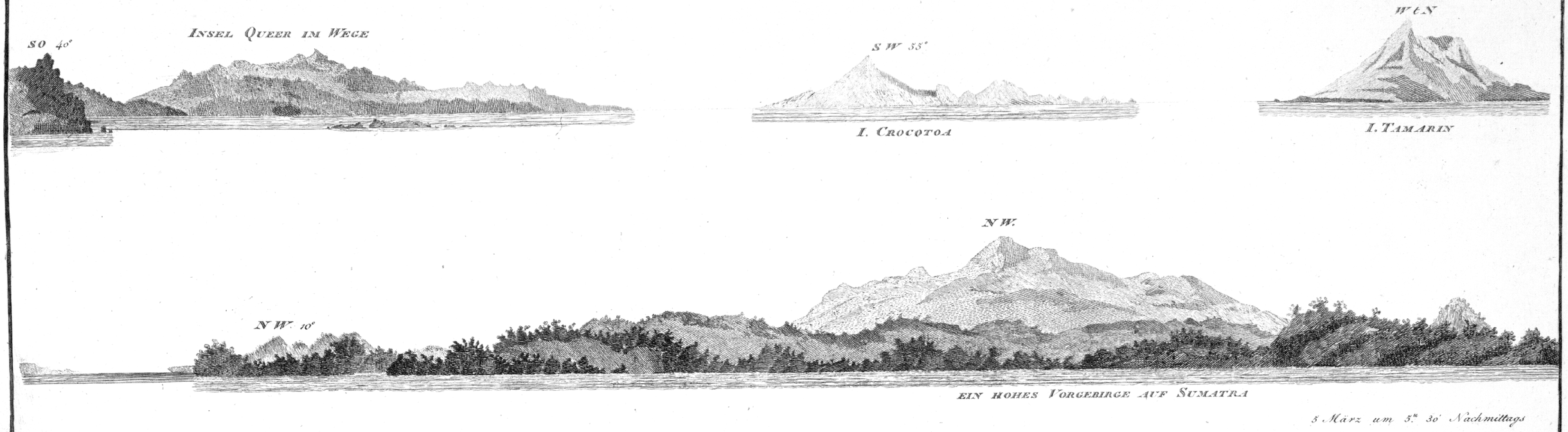

5 März um 5.h 30' Nachmittags

No. II.

Ansicht der Strasse zwischen Iava und der Prinzen Insel



FORTSETZUNG VON № II.

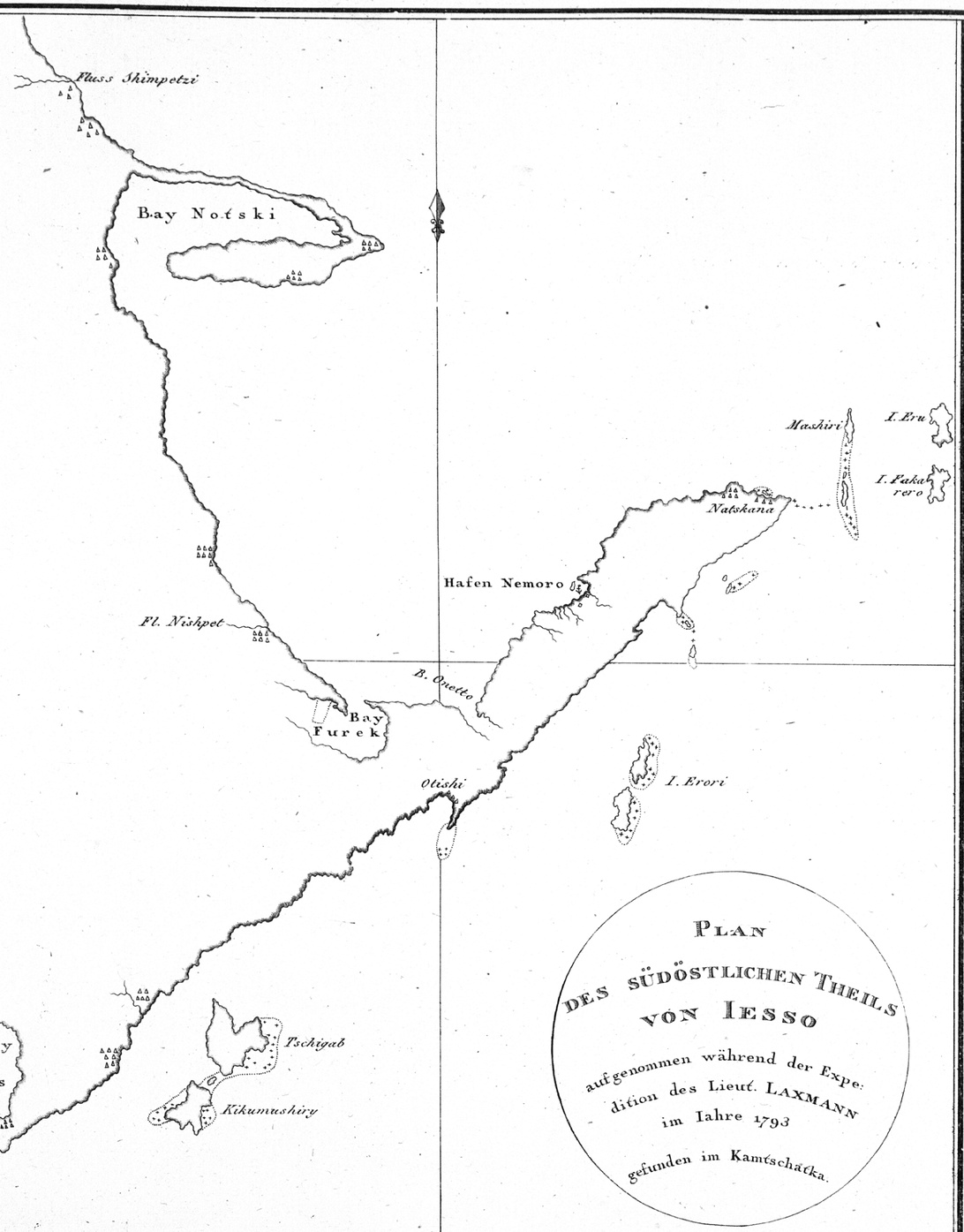

PLAN
DES SÜDÖSTLICHEN THEILS
VON IESSO

aufgenommen während der Expedition des Lieut. LAXMANN im Iahre 1793

gefunden im Kamtschatka.

PLAN
EINES HAFENS AN DER
NORDSPITZE DER INSEL SIMUSIR
gefunden in Kamtschatka

Dieser Hafen ist im Iahre 1793 von Capt. BROUGHTON und im Iahre 18n von Capt. GOLOWNIN untersucht worden.

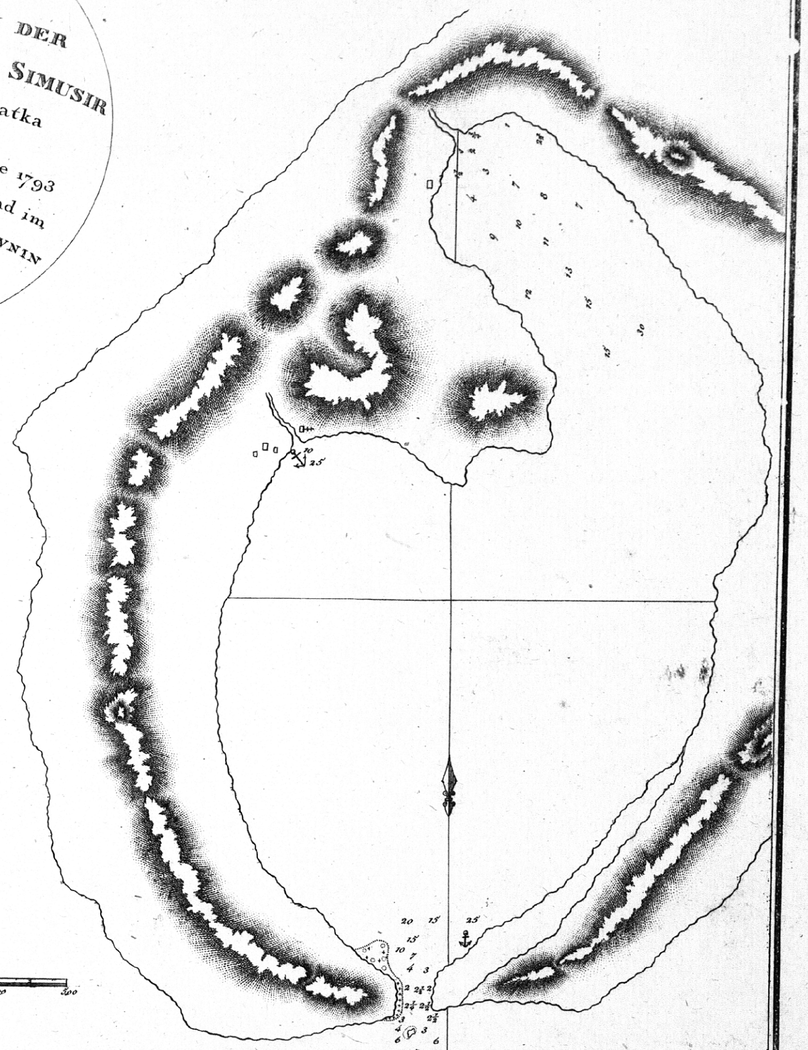

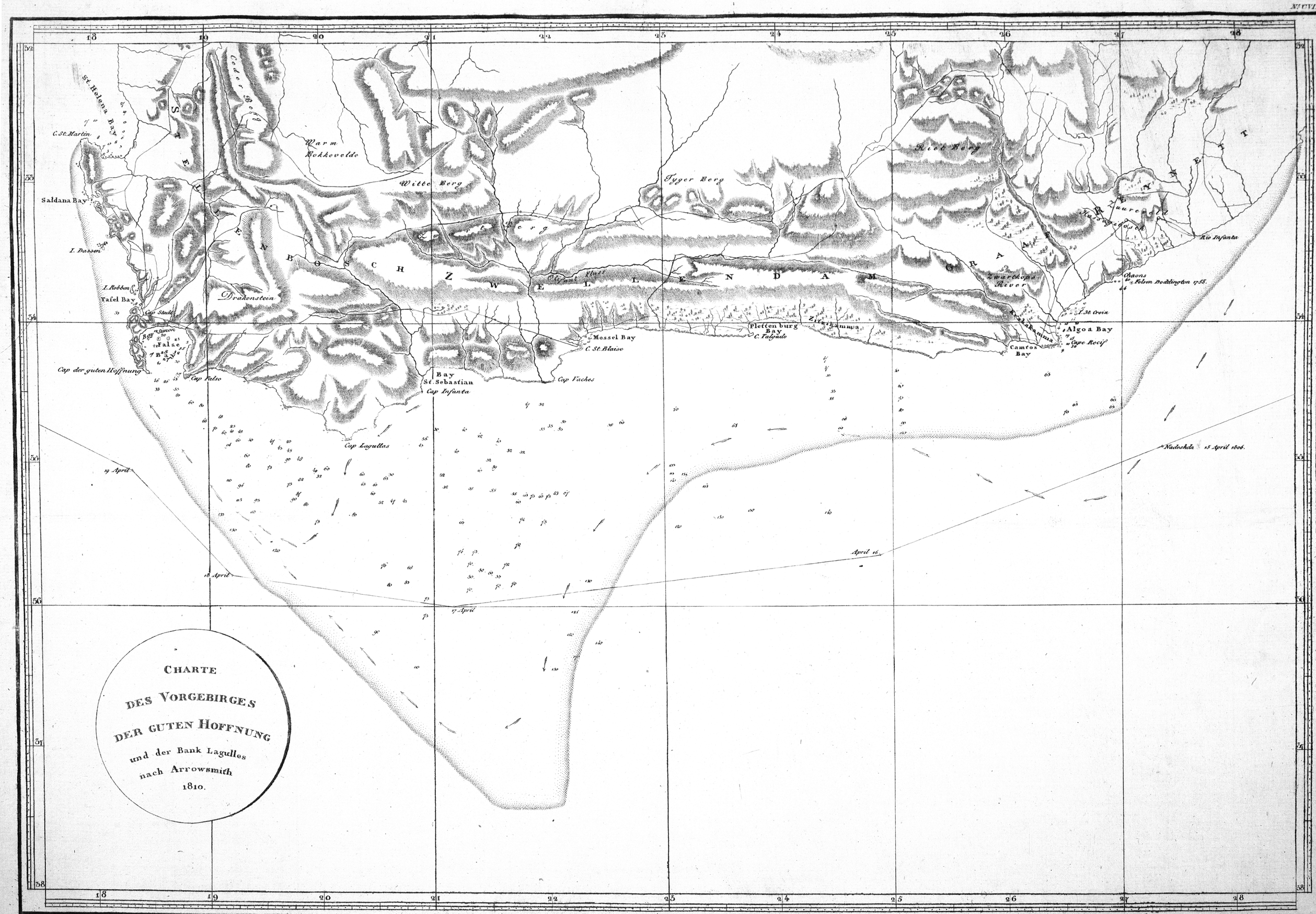
CHARTE
DES VORGEBIRGES
DER GUTEN HOFFNUNG
und der Bank Lagulles
nach Arrowsmith
1810.
St. Helena Bay
C. St. Martin
Saldana Bay
I. Dassen
I. Robben
Tafel Bay
Cap Stadt
Bay Simon
False Bay
Cap der guten Hoffnung
Cap False
Drakenstein
Ceder Berg
Warm Bokkevelde
Witte Berg
Tyger Berg
Zwart Berg
Olifant Fluss
Riet Berg
Zwartkops River
Zuurveld
Massagitosch
Rio Infanta
Chaons
Felsen Boddington 1755.
I. St. Croix
Algoa Bay
Cape Recif
Camtos Bay
Kralakamma
Zitzikamma
Pletten burg Bay
C. Talgado
Mossel Bay
C. St. Blaise
Cap Vaches
Bay St. Sebastian
Cap Infanta
Cap Lagullas
Nadeshda 15 April 1806.
19 April
18 April
17 April
April 16
18
19
20
21
22
23
24
25
26
27
28
32
33
34
35
36
37
38